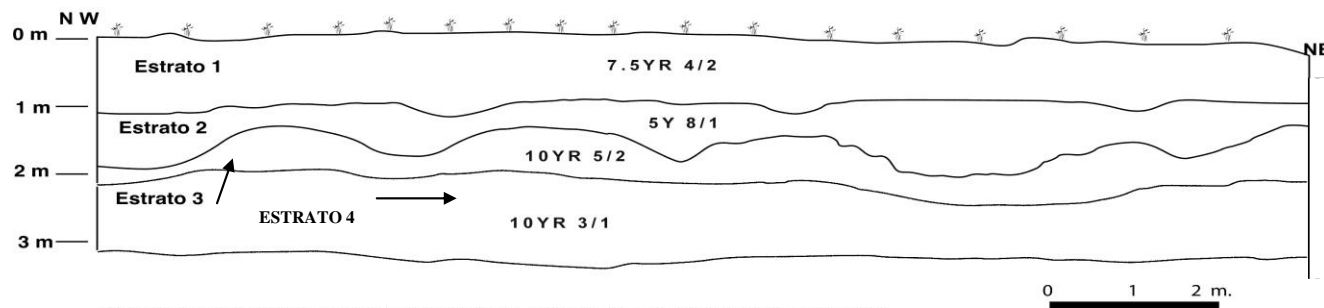


FIGURA N° 1

Con formato: Fuente: 14 pto



Sitio San Juan. Parte superior del perfil en el margen izquierdo del rio Upayacu, donde se exponen los estratos 1 y 3 con camellones

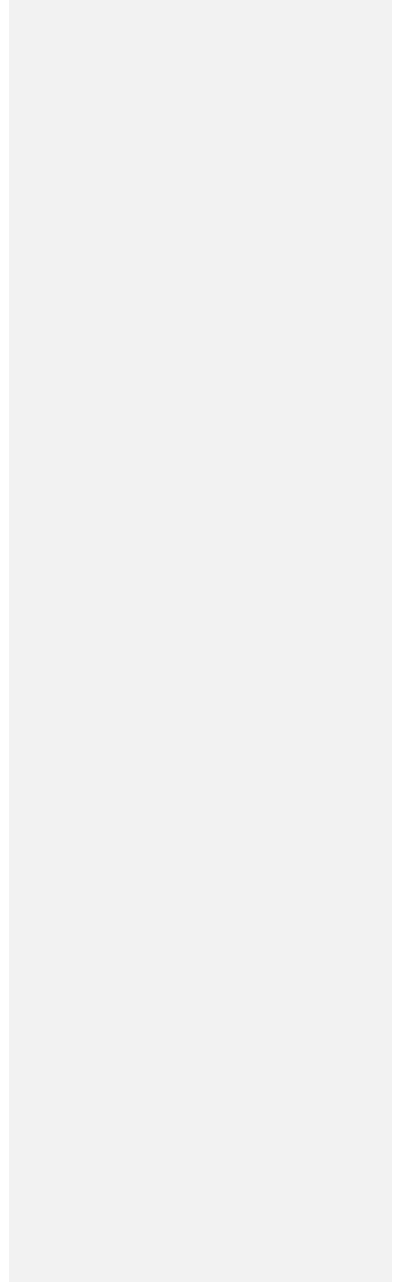

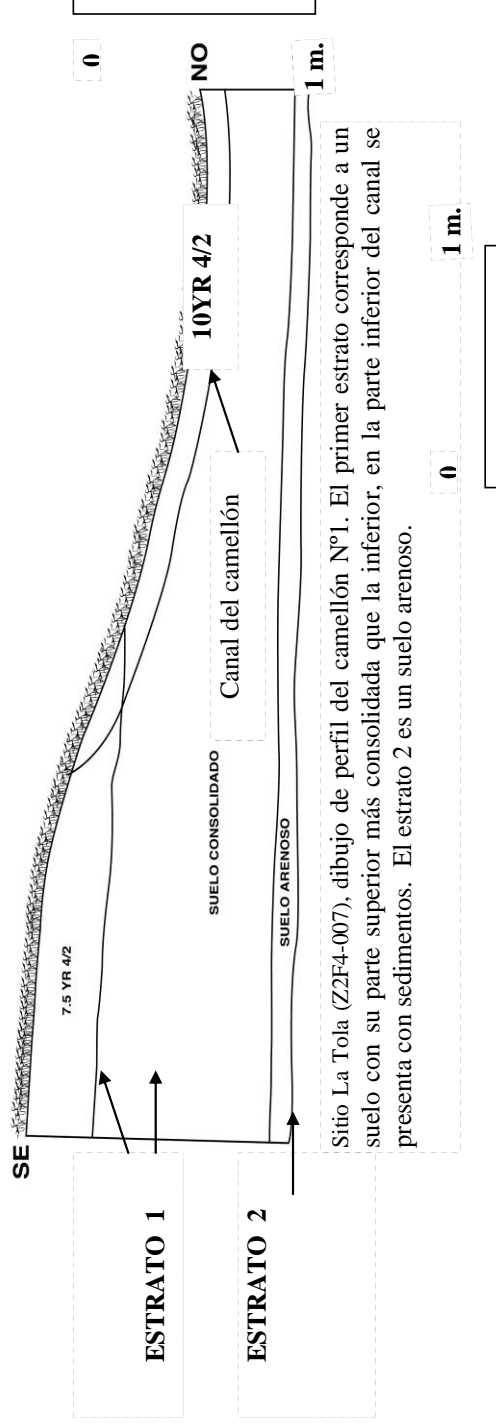


FIGURA N° 2



Sitio La Tola (Z2F4-007), dibujo de perfil del camellón N°1. El primer estrato corresponde a un suelo con su parte superior más consolidada que la inferior, en la parte inferior del canal se presenta con sedimentos. El estrato 2 es un suelo arenoso.

0 1 m.

FIGURA N°3

Con formato: Fuente: 14 pto

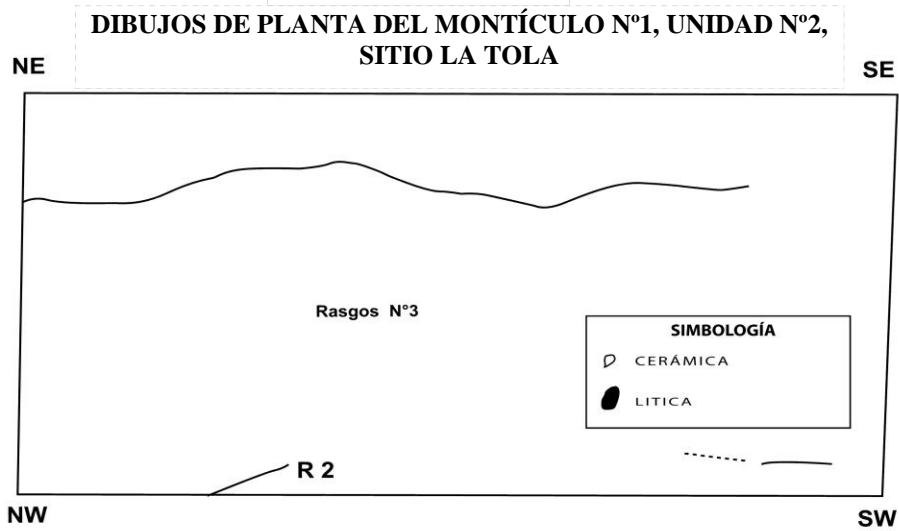


FIGURA 3a. Sitio La Tola (Z2F4-007), dibujo de planta de la unidad 2, montículo 1. Rasgos 2 y 3, nivel: 90cm bajo superficie.

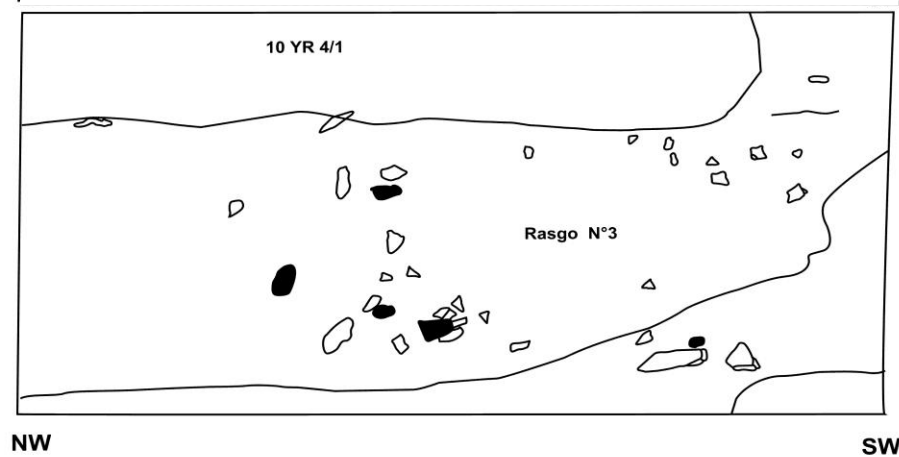
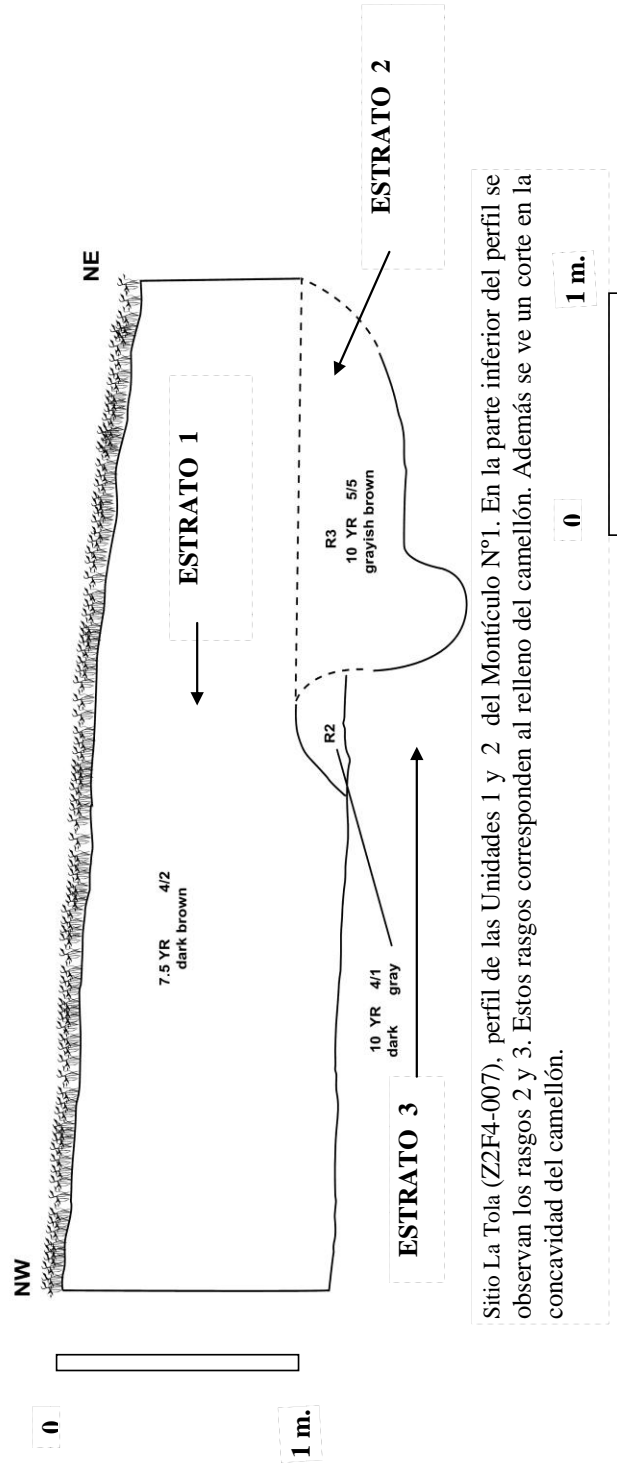


FIGURA 3b. Sitio La Tola (Z2F4-007), dibujo de planta del Rasgo 3, Unidad 2, Montículo 1. Presencia de material cultural asociado al R3. Nivel: 110cm bajo superficie.

FIGURA N° 4

PERFIL NORTE DEL MONTICULO N° 1, SITIO LA TOLA



Sitio La Tola (Z2F4-007), perfil de las Unidades 1 y 2 del Montículo N°1. En la parte inferior del perfil se observan los rasgos 2 y 3. Estos rasgos corresponden al relleno del camellón. Además se ve un corte en la concavidad del camellón.

FOTOGRAFIA N° 27



Con formato: Fuente: 14 pto

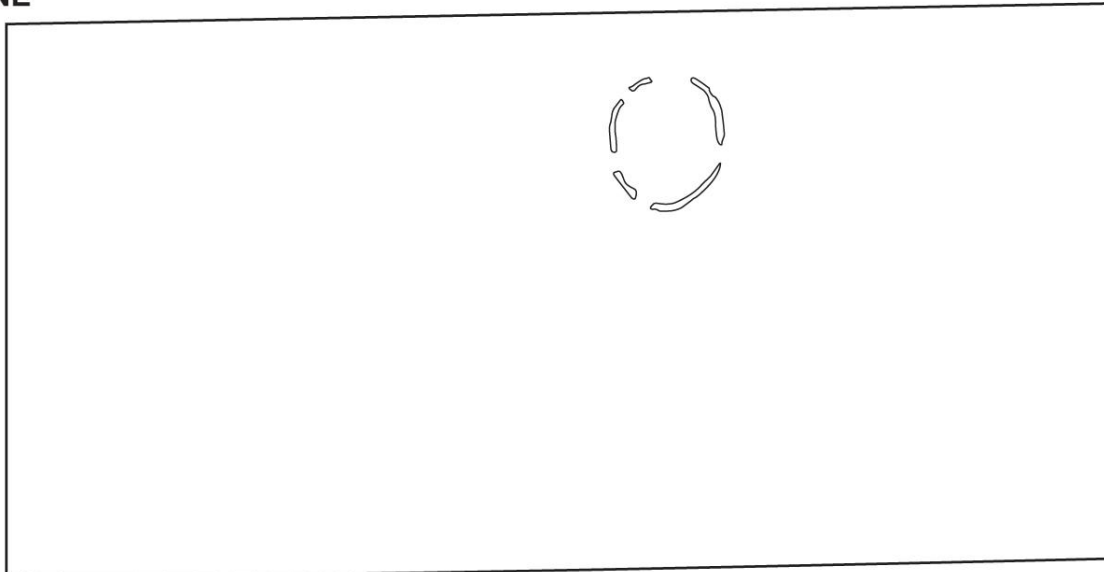
Con formato: Fuente: 14 pto

Con formato: Fuente: 14 pto

Sitio La Tola (Z2F4-007). Montículo N°1, Unidad N°2, superficie del estrato 3, concavidad del camellón y la zanja en el canal del camellón.

PLANTAS DEL MONTICULO N° 3, UNIDAD 1, SITIO LA TOLA

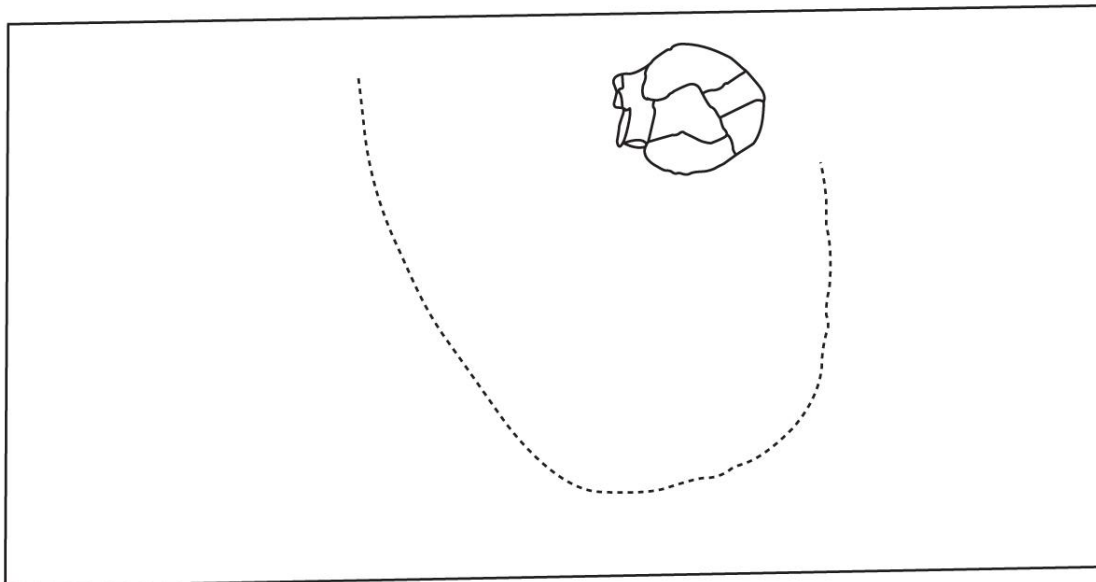
NE



NW

FIGURA N°5a. Sitio La Tola (Z2F4-007), dibujo de planta de la Unidad 1, Montículo 3. Nivel 35cm bajo superficie. Se observa el corte transversal de una olla globular de cuello trapezoidal.

NE



NW

FIGURA N°5b. Sitio La Tola (Z2F4-007), dibujo de planta de la Unidad 1, Montículo 3. Nivel 60cm bajo superficie. Se observa una olla globular de cuello trapezoidal, ubicada inmediatamente debajo de la vasija de la figura N°5a.

FIGURA N° 6

Con formato: Fuente: 14 pto

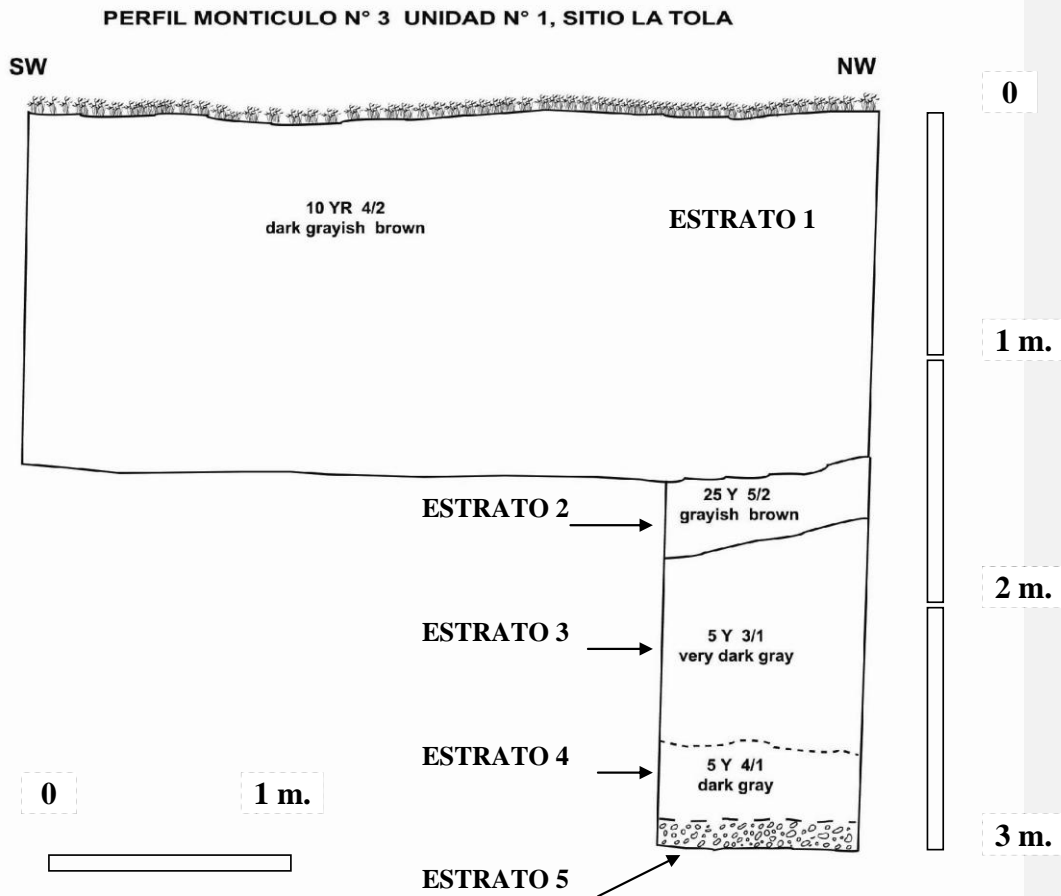


FIGURA N°6. Sitio La Tola, perfil Oeste de la Unidad 1, Montículo 3. Se observa diferentes tonalidades del suelo en los estratos 1 al 4. El estrato N°5 contiene alta densidad de cantos rodados

FIGURA N°7

Con formato: Fuente: 14 pto

SITIO LA TOLA (Z2F4-007),, DIBUJO DE PLANTA DE LA UNIDAD N°2, MONTÍCULO N°3

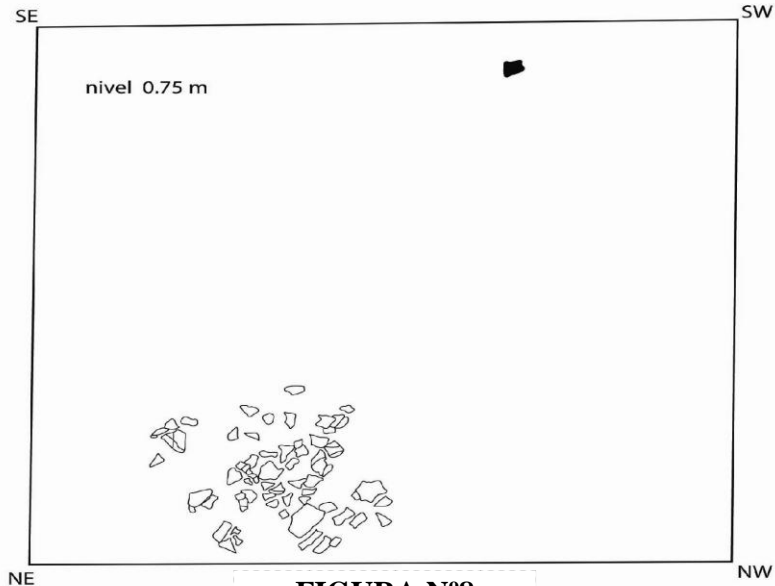
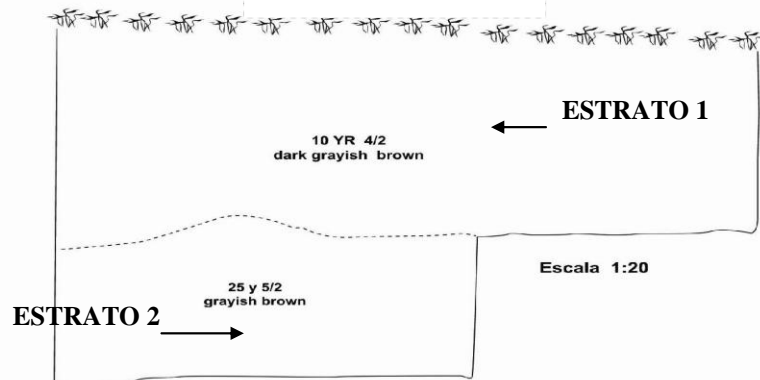



FIGURA N°8



SITIO LA TOLA (Z2F4-007),, DIBUJO DE PERFIL DE LA UNIDAD N°2, MONTÍCULO N°3

FIGURA N°9

Con formato: Fuente: 14 pto



Sítio Tajamar (Z2F4-008), dibujo de planta de la unidad N°1 del Nivel 0-5cm. Presencia de cerámica (color blanco) y lítica (negro). Unidad de 1.5 x 1.5m.

FIGURA N°10

Con formato: Fuente: 14 pto

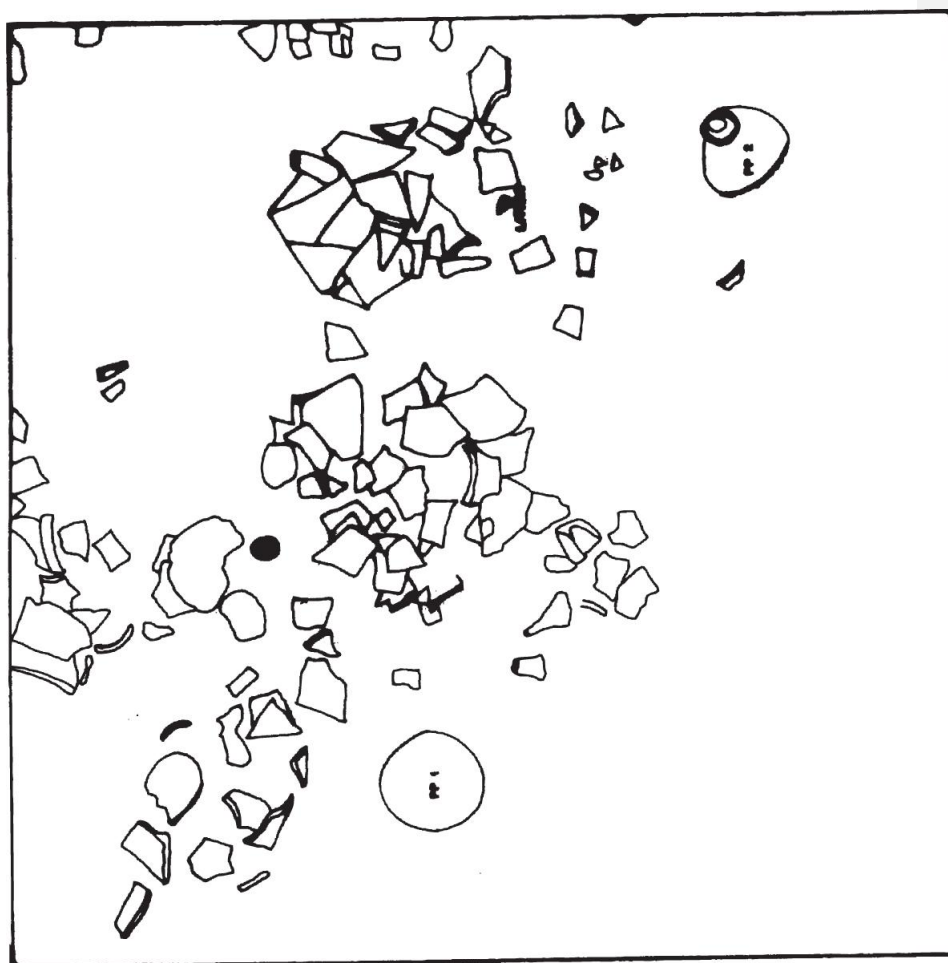


Figura N° 10. Sitio Tajamar (Z2F4-008), vista de planta de la unidad N°1 del Nivel 5-15cm. Presencia de cerámica (color blanco) y lítica (negreado). Unidad de 1.5x 1.5m

FIGURA N°11

Con formato: Fuente: 14 pto




Figura N° 11. Sitio Tajamar (Z2F4-008), dibujo de planta de la unidad N°1 del. Nivel 50-110cm. Presencia de vasijas de cerámica. Unidad de 1.5x1.5m.

