



ESCUELA SUPERIOR POLITÉCNICA DEL LITORAL

**Facultad de Ingeniería Marítima y Ciencias Biológicas, Oceánicas y
Recursos Naturales**

EXAMEN COMPLEXIVO

CASO DE ESTUDIO:

**“CARACTERÍSTICAS Y USO DEL BALNEARIO EL LAUREL COMO
DESTINO TURÍSTICO”**

Previa a la obtención del Título de:

LICENCIATURA EN TURISMO

MARÍA JOSÉ VÍTORES CASTRO

GUAYAQUIL – ECUADOR

AÑO: 2016

AGRADECIMIENTOS

Mis más sinceros agradecimientos a Dios, por sus incontables bendiciones.


A mi familia, por su incondicional ayuda brindada a través de mi vida.

Y a mis amigos todos los que hicieron posible que se cumplan mis me metas y objetivos.

DEDICATORIA


El presente proyecto lo dedico a Dios; por permitirme estar con vida para cumplir ésta, una de mis metas, a mi familia; en especial a mis padres, pilares importantes de mi vida por lo que se esforzaron en que tuviera unos de los legados más importantes como es la educación, pese a las adversidades presentadas durante este camino, a mis amigos; dentro y fuera de las aulas por compartir cada una de mis experiencias a lo largo de los años, a Copa Airlines; mi familia laboral quienes nunca dejaron de creer en mí ya que sin su apoyo no hubiese podido culminar esta etapa sin dejarlos atrás, los señores profesores; que fueron responsables de mi formación profesional.

TRIBUNAL DE EVALUACIÓN



M.Sc. Gabriel Andres Castro Mejia

PROFESOR EVALUADOR



M.Sc. Numa Sebastián Calle Lituma

PROFESOR EVALUADOR

DECLARACIÓN EXPRESA

"La responsabilidad y la autoría del contenido de este Trabajo de Titulación, me corresponde exclusivamente; y doy mi consentimiento para que la ESPOL realice la comunicación pública de la obra por cualquier medio con el fin de promover la consulta, difusión y uso público de la producción intelectual"



María José Vítores Castro

Proyecto de Caso de estudio: Características y Uso del balneario el Laurel como destino turístico

María José Vítores Castro ⁽¹⁾, Gabriel Andres Castro Mejia ⁽²⁾

Facultad de Ingeniería Marítima y Ciencias Biológicas, Oceánicas y Recursos Naturales⁽¹⁾

Escuela Superior Politécnica del Litoral⁽¹⁾

Campus Gustavo Galindo km 30 vía Perimetral, Apartado 09-01-5863, Guayaquil, Ecuador⁽¹⁾

mvitores@espol.edu.ec⁽¹⁾, gcastro@espol.edu.ec⁽²⁾

Resumen

El balneario El Laurel es un nuevo atractivo turístico que se encuentra ubicado en la Provincia del Guayas, ciudad de Daule, en la parroquia rural El Laurel. Desde la ciudad de Guayaquil se puede tomar el bus de transporte de la cooperativa Santa Lucia. Está rodeado de una gran variedad de atractivos naturales propios del lugar donde proliferan especies de peces como: boca chica, bagres y otros, que contribuyen a la dieta de los lugareños. En épocas del año también se puede apreciar un gran número de garzas y sus polluelos anidando en los árboles próximos al río. En este, los turistas acuden a bañarse y a degustar platos característicos de la gastronomía local. El objetivo general es determinar las características del atractivo y uso turístico

El primer capítulo identificará las características del atractivo como sus medios de acceso, transportación, entorno natural (flora y fauna), para la cual se usó como metodología investigación de campo. El segundo capítulo determinará el uso turístico que contiene descripción del equipamiento existente, listado de las actividades recreativas e inventario del atractivo turístico datos que se obtuvieron por medio de fichas.

Palabras Claves: *Atractivo, turistas y uso turístico.*

Abstract

El balneario El Laurel is a new tourist attraction that is located in the province of Guayas, Daule city, in the rural parish Laurel. From the city of Guayaquil you can take the bus transport cooperative Santa Lucia. It is surrounded by a variety of natural attractions of the place themselves where they proliferate fish species such as: smallmouth, catfish and others who contribute to the diet of the locals. In times of the year you can also see a large number of herons and their chicks nesting in the trees next to the river. Here, tourists come to bathe and to taste typical dishes of local cuisine. The overall objective is to determine the characteristics of attractive and tourist use.

The first chapter will identify the characteristics of attractiveness as a means of access, transportation, natural environment (flora and fauna), for which was used as field research methodology. The second chapter will determine the tourist use containing description of existing equipment, a list of recreation and tourist attraction inventory data obtained through tabs.

Keywords: *Attractive, tourists and tourist use.*

Introducción

El balneario El Laurel es un nuevo atractivo turístico que se encuentra ubicado en la Provincia del Guayas, ciudad de Daule, en la parroquia rural El Laurel. Desde la ciudad de Guayaquil se puede tomar el bus de transporte de la cooperativa Santa Lucía.

Es un lugar pacífico, dado a que se encuentra alejado del ruido de la ciudad, su extensión es de 240 mts aproximadamente y ubicada a una $1^{\circ} 46' 57''$ Sur y $79^{\circ} 54' 11''$ Oeste.

Su clima es cálido tropical con una temperatura de 23°C y 24°C , con una altura de 22 m.s.n.m y una precipitación de 1500 mm, esto ha permitido a que este balneario de agua dulce sea conocido por visitantes que asisten los fines de semana con el objetivo de relajarse y disfrutar de un hermoso y cálido paisaje ambiente familiar.

Está rodeado de una gran variedad de atractivos naturales propios del lugar donde proliferan especies de peces como: boca chica, bagres y otros, que contribuyen a la dieta de los lugareños. En épocas del año también se puede apreciar un gran número de garzas y sus polluelos anidando en los árboles próximos al río. En este, los turistas acuden a bañarse y a degustar platos característicos de la gastronomía local.

Es un sitio exclusivamente para las personas que desean alejarse por un momento de la ciudad y estar relajados cerca de un entorno natural como es este complejo y de esta forma poder realizar diferentes actividades que ofrece el balneario, actividad que ha permitido incrementar el ingreso económico de algunas familias que trabajan en sus alrededores. Su comunidad se ha organizado para dar a conocer turísticamente a dicho balneario cuyo objetivo principal es lograr una relación armónica entre los visitantes con el frágil medio ambiente natural existente en el lugar.

Por otro lado, permite que se desarrollen varias actividades turísticas tales como: observación del paisaje natural, pesca y recorridos en canoa a lo largo del río Pula que atraviesa la parroquia El Laurel una de sus principales actividades es bañarse en el río y ser un sitio ideal para pasar un momento de recreación en familia fines de semana o feriados además de organizar uno de los eventos más concurridos de la zona como es la regata de botes con motor fuera de borda. La competencia deportiva convoca a corredores de toda la provincia y a los aficionados de los deportes náuticos.

Sin embargo, el Balneario no está libre de contaminación y este deterioro podría afectar la calidad del suministro de agua de El Laurel.

El objetivo general es determinar las características del atractivo y el uso turístico.

El primer objetivo es identificar las características del atractivo como sus medios de acceso, transportación, entorno natural (flora y fauna), para la cual se usó como metodología investigación de campo. El segundo objetivo es determinar el uso turístico que contiene descripción del equipamiento existente, listado de las actividades recreativas e inventario del atractivo turístico datos que se obtuvieron por medio de fichas.

1. Características del Atractivo

El balneario El Laurel, es un lugar turístico donde los turistas acuden a bañarse y a degustar platos característicos de la gastronomía local, también realizan su tradicional regata de botes con motor fuera de borda. La competencia deportiva convoca a corredores de toda la provincia y a los aficionados de los deportes náuticos.

Entre los meses de abril y diciembre su caudal desciende considerablemente, al punto que es posible cruzarlo a pie en determinados sitios, en esta época son visibles pronunciadas playas en sus riveras y son los meses donde mayor de afluencia de visitantes hay.

Con las primeras lluvias en el litoral el caudal del río Pula se incrementa y la marea arrastra lechugines, maderas y desperdicios. Proliferan especies como: boca chico, bagres y otros, que contribuyen a la dieta de los lugareños.

En esta época también se puede apreciar un gran número de garzas y sus polluelos anidando en los árboles próximos al río.

Sin embargo no está libre de contaminación y este deterioro podría afectar la calidad del suministro de agua de Laurel.

En el río Pula bordea la parroquia Laurel se puede realizar paseos en canoas y a su paso se convierte en un medio importante para el abastecimiento de agua de la población, así como un medio para la movilización de personas y mercancías que se comercializan entre las poblaciones y recintos ribereños.

Por esta vía se extrae desde las plantaciones la cosecha de diversos productos agrícolas como: mangos, maíz y arroz.

1.1 Mapa

A continuación, el mapa de ubicación del balneario el Laurel en la parroquia rural El Laurel.



Figura 1.1: Balneario El Laurel
Fuente: <http://www.google.es/maps#>

1.2 Medios de acceso

Los medios de acceso hacia el balneario El Laurel, son el terrestre siendo este el medio más utilizado, y también se puede optar por el fluvial a través del río Pula que desemboca en el lugar.

1.3 Transportación

Para poder dirigirse a este balneario, los visitantes pueden tomar buses que salgan del Terminal Terrestre de la ciudad de Guayaquil hacia el cantón Daule y santa Lucía las siguientes cooperativas de transporte: Coop. De transportes Santa Lucía con una frecuencia diaria de 04:00 AM a 6:15 PM cada 15 minutos. Coop. De transportes Santa Lucía con una frecuencia diaria de 04:00 AM a 6:15 PM cada 15 minutos.



DESCRIPCION	FOTO
<p>Coop. de transportes Santa Lucía con una frecuencia Diaria de 04:00 AM a 6:15 PM cada 15 minutos ubicada en el terminal terrestre de Guayaquil y a una distancia de 55 km.</p> <p>El estado de los buses de la Coop. Es aceptable ya que tiene que modernizar su flota y mejorar la limpieza en los buses.</p>	 Fuente: Elaboración propia
<p>Coop. De tricimotos Con una frecuencia constante precio del pasaje 0.25 ctvs.</p> <p>El estado de las tricimotos es aceptable para el lugar.</p>	 Fuente: Elaboración propia

Tabla 1: Transportación del Balneario El Laurel
Fuente: Elaboración propia

1.4 Entorno Natural

En este balneario se aprecia una gran extensión de playa de río, en los alrededores crece maleza y se visualiza pocos lechugines en el agua y en la orilla del balneario arboles de mango y maleza es refugio de animales mamíferos, aves e insectos en especial de

peces ya que sirve para la reproducción y cría de algunos de estos:

En cuanto a la preservación del atractivo se puede recalcar que no se le da mantenimiento diario al balneario en todo el año solo en meses en que la marea esta baja que hay mayor afluencia de visitantes, sin embargo, las personas que visitan este lugar no conservan el entorno, donde se observan desperdicios de los visitantes tanto dentro como fuera del agua y se puede apreciar su belleza en mareas bajas ya que en meses lluvioso se inunda el río Pula.

NOMBRE COMUN	NOMBRE CIENTIFICO	FOTO
Crotillo	(<i>Codiaeum</i>)	 Fuente: googleimages.com
Mango	Mangifera	 Fuente: googleimages.com

Tabla 2: Flora del Balneario El Laurel
Fuente: Elaboración propia






NOMBRE COMUN	NOMBRE CIENTIFICO	FOTO
Bagre	(<i>Galeichthis peruvianus</i>)	 Fuente: googleimages.com
Camaron	(<i>Palaemon serratus</i>)	 Fuente: googleimages.com
Guamchiche	<i>Cherax quadricarinatus</i>	 Fuente: googleimages.com
Boca Chico	(<i>Prochilodus magdalenae</i>)	 Fuente: googleimages.com
Garzas	<i>Ardeaherodias</i>	 Fuente: googleimages.com

Tabla 3: Fauna del Balneario El Laurel
Fuente: Elaboración propia

2. Uso turístico

Según Roberto Boullón (1994) en su libro Planificación del Espacio Turístico, menciona que dentro del sistema turístico, los servicios que se prestan a los turistas son elaborados por un subsistema denominado “planta turística” que está compuesto de equipamiento e Instalaciones”.

2.1 Descripción del Equipamiento Existente

El Balneario El Laurel tiene una extensión de 224 metros que conforman el área de descanso y aproximadamente 30 metros de extensión del río. Sus instalaciones básicas están constituidas de la siguiente manera:


DESCRIPCION	#	DISTRIBUCION	FOTO
Cabañas de caña	14	A lo largo del balneario	 Fuente: Elaboración propia

Tabla 4: Instalaciones del Balneario El Laurel
Fuente: Elaboración propia

2.1.1 Descripción de actividades recreativas. Dentro de las actividades que se puede realizar en el balneario se destacan:

- ✓ Uso de la playa
- ✓ Regatas

A continuación, describimos cada una de las actividades:

USO DE LA PLAYA

Tipo de actividad: Esparcimiento

Descripción: Las personas puedan disfrutar del sol y eventualmente bañarse en el agua.

Importancia de la actividad para el atractivo, centro o zona: Medio.

Lugar donde se realiza: En orillas de río Pula.

Frecuencia: Todos los días.

Estacionalidad y otros factores climáticos: mayo a diciembre.

Tipo y volumen de usuarios: Alto

Factores críticos: Por fenómeno del niño.

REGATAS

Tipo de actividad: Esparcimiento

Descripción: Esta actividad se realiza en canoas.

Importancia de la actividad para el atractivo, centro o zona: No muy significativo.

Lugar donde se realiza: a lo largo del río Pula.

Frecuencia: fechas especiales.

Estacionalidad y otros factores climáticos: mayo a diciembre.

Tipo y volumen de usuarios: Bajo.

Factores críticos: Por fenómeno de El niño.

2.2 Inventario del Atractivo Turístico

2.2.1 Fichas. Este análisis está orientado a la identificación, evaluación y jerarquización del atractivo turístico, mediante una ficha de inventario, con el objeto de adquirir antecedentes relevantes y breves acerca del atractivo, obtenido el balneario El Laurel, mismas que contienen los siguientes datos:

- ✓ Datos Generales que constituye básicamente al nombre, número de ficha, encuestador, supervisor de campo, evaluadores técnico y la fecha.
- ✓ Ubicación tenemos las coordenadas UTM, provincia, cantón, parroquias y dirección.
- ✓ Centro urbano más cercano al atractivo se refiere a la población y las distancias que tiene el lugar con el sitio.
- ✓ Calidad donde se destaca el valor intrínseco, las características, el extrínseco y estado de conservación del atractivo.
- ✓ Apoyo es la infraestructura básica, vías de acceso, temporalidad, asociación con otros atractivos y difusión.
- ✓ Jerarquía (establecida bajo la tabla de ponderación dependiendo del puntaje que reciba cada uno de ellos).



Ministerio
de Turismo

DATOS GENERALES

NOMBRE DEL ATRACTIVO: Balneario El Laurel

FICHA NÚMERO: GU-GYE- 001

FECHA: 2016

UBICACION

COORDENADAS UTM: 44T 277438W: 110597S

PROVINCIA: Guayas

CIUDAD y/o CANTON: Daule

Se encuentra bañado de las aguas del río Pula que recorren la parroquia El Laurel, ubicado en el sector 7 a lado del colegio El Laurel.

CENTROS URBANOS MÁS CERCANOS AL ATRACTIVO

POBLADO: Daule **DISTANCIA:** 10 Km.

POBLADO: Guayaquil **DISTANCIA:** 55 Km.

CALIDAD

VALOR INTRINSECO

CATEGORÍA: Sitios Naturales
TIPO: Ríos
SUBTIPO: Ribera
ALTURA: 22 m.s.n.m.
TEMPERATURA: 24°C
PRECIPITACION: 1500 mm.

CARACTERÍSTICAS

Tamaño: El Balneario El Laurel Estero posee una extensión de 11878,4029mts2.que incluye la playa de río.

Calidad del agua: Turbia, color verde oscuro cambiando a café las partes más profundas, con una temperatura aproximada de 23°C.

Flora y fauna: Bagre (Galeychthisperuvianus)
Camarón (Palaemon serratus)
Guamchiche (Cherax quadricarinatus)
Boca Chico (Prochilodus magdalenae)
Garzas (Ardeaherodias)
Crotillo (Codiaeum)
Mango (Mangifera indica L.)

Descripción del paisaje: Se aprecia una gran extensión de playa de río, en los alrededores crece maleza y se encuentran desperdicios de los visitantes tanto dentro como fuera del agua, existe un pequeño muelle artesanal de donde salen pequeñas embarcaciones de la comunidad. Al terminar la línea de playa automáticamente aparece la zona urbana a ambos lados del río.

Descripción de sus riberas: Se visualiza pocos lechugines en el agua.

Islas Existentes: no se aprecia en la zona de estudio.

Actividades varias: Los visitantes lo usan como balneario, su playa de río se utiliza para actividades deportivas y recreacionales.

Puentes y NOMBRE DEL AT N
puede apr
la comuni

Navegabilidad: La navegabilidad en el río es limitada ya que su profundidad no permite grandes embarcaciones, solo pequeñas como lanchas, canoas y regatas una vez al año.

Vados: Marea alta 1.30 mts., marea baja 1.10mts.

Rápidos: No aplica

Cañones: DIRECCIÓN:

Pongos: 1

VALOR]

Entre sus principales usos actuales se consideran: el recreativo, pesca artesanal interna y para realizar actividades deportivas en la zona de playa; y acuáticas en río como la regata anual.

ESTADO DE CONSERVACIÓN DEL ATRACTIVO:

Alerado.

CAUSAS:

Debido a la labor de la junta parroquial y de la comunidad quien se encarga de remodelar y

embellecer este balneario para su uso turístico. Regeneración urbana.

ENTORNO:

Aiterado.

CAUSAS:

Regeneración Urbana.

APOYO

INFRAESTRUCTURA Y VIAS DE ACCESO

Vía Terrestre: Lastrada/asfaltada.

Vía Aérea: No aplica.

Vía Marítima: Muelle fluvial del río Pula. (Artesanal).

TRANSPORTE: Bus, canoa, tricimotos y automóviles particulares (Turistas).

TEMPORALIDAD DE ACCESO AL ATRACTIVO

DÍAS AL AÑO: 365.

DÍAS AL MES: 30

HORAS AL DIA: 24.

OBSERVACIONES:

Ninguno.

INFRAESTRUCTURA BASICA

AGUA: Potable.

ENERGÍA ELÉCTRICA: Sistema interconectado.

ALCANTARILLADO: Red pública.

ASOCIACIÓN CON OTROS ATRACTIVOS:

Puente San Vicente – Mirador turístico y Malecón El Laurel. 10 cuadras.

DIFUSIÓN DEL ATRACTIVO

Provincial.



DATOS GENERALES

NOMBRE DEL ATRACTIVO: Puente San Vicente Malecón y Mirador turístico El Laurel Balneario El Laurel

FICHA NÚMERO: GU-GYE- 002

FECHA: 2016

UBICACION

COORDENADAS UTM: 44T 277438W: 110597S

PROVINCIA: Guayas

CIUDAD y/o CANTON: Daule

Se encuentra ubicado entre las calles Paseo del Malecón y Arcadia Espinoza en el centro de la parroquia El Laurel, en el sector.

CENTROS URBANOS MÁS CERCANOS AL ATRACTIVO

POBLADO: Daule **DISTANCIA:** 10 Km.

POBLADO: Guayaquil **DISTANCIA:** 55 Km.

CALIDAD

VALOR INTRINSECO

CATEGORÍA:

Cultural

TIPO:

Técnicas

SUBTIPO:

Obras Técnicas

ALTURA:

22 m.s.n.m.

TEMPERATURA: 24°C
PRECIPITACION: 1500 mm.

CARACTERÍSTICAS

Clase de obra: Regeneración Urbana, infraestructura y turística y recreativa.

Utilidad: Malecón y mirador Turístico.

Estilo de construcción: Diversos estilos asociados a la arquitectura del siglo XX.

Área de construcción: A orillas del río Pula.

Área de influencia: Sector 1, centro de la ciudad.

Distribución espacial: 60% Malecón y 40% mirador.

Materiales de construcción: Cemento, madera y adoquines.

Sistemas constructivos. No aplica

VALOR EXTRÍNSECO

Entre sus usos actuales se consideran: el recreativo usado como Malecón y mirador turístico, uno de los principales puntos para celebrar fiestas religiosas parroquiales, la famosa y concurrida regata anual.

ESTADO DE CONSERVACIÓN DEL ATRACTIVO:

Alterado.

CAUSAS:

Debido a la labor de la junta parroquial quien se encarga de remodelar y embellecer la ciudad para su uso turístico. Regeneración urbana.

ENTORNO:

Alterado.

CAUSAS:

Regeneración Urbana.

APOYO

INFRAESTRUCTURA Y VIAS DE ACCESO

Vía Terrestre: Lastrada/asfaltada.

Vía Aérea: No aplica.

Vía Marítima: Muelle fluvial del río Pula. (Artesanal).

TRANSPORTE: Bus, canoa, tricimotos y automóviles particulares (Turistas).

TEMPORALIDAD DE ACCESO AL ATRACTIVO

DÍAS AL AÑO: 365.

DÍAS AL MES: 30

HORAS AL DÍA: 24.

OBSERVACIONES:

Ninguno.

INFRAESTRUCTURA BÁSICA:

AGUA: Potable.

ENERGÍA ELÉCTRICA: Sistema interconectado.

ALCANTARILLADO: Red pública.

ASOCIACIÓN CON OTROS ATRACTIVOS:

Balneario El Laurel A 200 mts.

DIFUSIÓN DEL ATRACTIVO

Provincial

Conclusiones y Recomendaciones

1. Las visitas en su mayoría se dan debido a la conjugación entre el deporte y la naturaleza y ambos factores se convierten en la motivación principal para los turistas y visitantes que se dirigen hacia el balneario "El Laurel".
2. Se recomienda la implementación de guías que sean especializados en el área turística o también capacitar a las pocas personas de la comunidad debido a que la mayoría de ellos son nativos del lugar y muchas veces no cuentan con el conocimiento necesario.

Bibliografía

- [1] Boullón, R. (1994), Planificación del Espacio Turístico (2da. ed.). México: Trilla.
- [2] Sancho, A. (1998). Introducción al turismo (2da. ed.). Madrid: Trilla.
- [3] Cooper, Chris (1993). El turismo: Teoría y Práctica (1ra. ed.). Madrid: Síntesis S.A.
- [4] Raya, José María (2004). Estadística Aplicada al Turismo. Pearson Education. Madrid.
- [5] Boullón, R (2003). "Las actividades turísticas y recreacionales". México: Trillas
- [6] Chang, J. (2010). „Módulo 7, Métodos de EIA” - Seminario de Graduación- Guayaquil: Espol – Lictur.
- [7] Orellana, J. (2008). [Online]. Disponible en: <http://parroquilaurel.blogspot.com/2010/08balneario-de-agua-dulce.html>.
- [8] Orellana, J. (2008). [Online]. Disponible en: <http://parroquilaurel.blogspot.com>.
- [9] Wikipedia (2002). Información general sobre el balneario el Laurel [Online]. Disponible en: http://es.m.wikipedia.org/wiki/El_laurel.
- [10] INAMHI (2010). Guayaquil: INAMHI [Online]. Disponible en: <http://www.inamhi.gov.ec/html/inicio.html>

Anexos

Glosario de términos

Atractivo turístico: Es un lugar de interés que los turistas visitan, generalmente por su valor cultural inherente o exhibido, significancia histórica, belleza natural o artificial, originalidad, porque es raro, misterioso, o para la recreación y diversión.

Contaminación: Es la introducción de un contaminante dentro de un ambiente natural que causa

inestabilidad, desorden, daño o malestar en un ecosistema, en el medio físico o en un ser vivo.

Guía turístico: Persona que tiene por misión informar, dirigir y orientar al turista durante su estancia en el país.

Información turística: Es el conjunto de servicios que se ofrecen al turista con el objetivo de informarle, orientarle, facilitarle y atenderle durante su viaje o estancia vacacional en oficinas de información turística a través de informadores turísticos o guías, intérpretes, correos de turismo, acompañantes de grupo, video tex, etc.

Amenaza: Fenómeno natural o provocado por la actividad humana, cuya ocurrencia es peligrosa para las personas, propiedades, instalaciones y ambiente.

Turismo: Comprende las actividades que realizan las personas durante sus viajes y estancias en lugares distintos a los de su entorno habitual, por un periodo inferior a un año, con fines de ocio, por negocio y otros motivos.

Vulnerabilidad: Se refiere a la cualidad de vulnerable, es decir a la posibilidad de ser herido o recibir alguna lesión física o moral.