

T005.P7
V1.c
V2

ESCUELA SUPERIOR POLITÉCNICA DEL LITORAL



TECNOLOGÍA EN DISEÑO GRÁFICO Y PUBLICITARIO

TESIS DE GRADO

PREVIO A LA OBTENCIÓN DEL TÍTULO DE:

TECNÓLOGO EN DISEÑO GRÁFICO Y PUBLICITARIO

TEMA:

*CD-ROM DEL PROGRAMA PARA EL
DESARROLLO DE LA PENÍNSULA DE SANTA
ELENA*

**MANUAL
DE USUARIO**

AUTORES:

PAUL VILLEGAS ESPINOZA
GIOMAR HIDALGO SOTO
KARINA TUTIVÉN GUZMÁN
CHRISTIAN INTRIAGO CHASI

DIRECTOR:

ANL. ALEX ESPINOZA CÁRDENAS

AÑO
2000

AGRADECIMIENTO

A Dios por habernos enseñado el camino, dándonos paciencia y fortaleza para culminar la meta.

Queremos agradecer principalmente a nuestros familiares y amigos que estuvieron con nosotros apoyándonos moralmente, a los profesores por su legado educativo y directivos de PROTCOM por habernos dado la oportunidad de demostrar todos nuestros conocimientos.

DEDICATORIA

Dedicado a todas aquellas personas que nunca se dejaron manipular por las tendencias ni las restricciones, a todos mis compañeros, solo un mensaje, "no permitan que nada ni nadie les corten las alas, por siempre sigan soñando".

Paul Villegas Espinoza

DEDICATORIA

Dedico esto sobre todo a mi madre que con inagotable confianza me hizo mirar siempre para adelante, también a todas esas personas que sin darse cuenta me transmitieron su valor y ganas de salir adelante, gracias a todos por contenerme de dentro de sus mentes.

Christian Intriago Chasi



DEDICATORIA

Dedico esta, a mi dos querubines Marcelito y Giomarcita por haberme tomado parte del tiempo que siempre les correspondió para que en un futuro se sintieran orgullosos de mí.

A mi madre, y a mi padre que siempre anheló verme culminar una profesión, y espero que desde el cielo me colme con sus bendiciones.

A mis compañeros y amigos, especialmente a Karina que me acompañó durante casi toda esta batalla, apoyándome en los momentos más difíciles.

Giomar Hidalgo Soto

DEDICATORIA

Dedico esta tesis a mi madre y a mi padre, por el apoyo incondicional que me han dado, a mi hermano que siempre estuvo dispuesto a ayudarme, a la persona que desde allá arriba me ha cuidado siempre, se que estará feliz de verme alcanzar la meta y a quien cambio mi vida, mi ritmo, mi espacio, mi tiempo, mi historia, mis sueños y me agrego risas.

Karina Tutivén Guzmán

DECLARACIÓN EXPRESA

La responsabilidad de los hechos, ideas y doctrinas expuestas en esta tesis nos corresponde exclusivamente; y el patrimonio intelectual de la misma al **PROTCOM** (Programa de Tecnología en Computación y Diseño) de la **“ESCUELA SUPERIOR POLITÉCNICA DEL LITORAL”**, (Reglamento de Exámenes y Títulos Profesionales de la ESPOL)

FIRMA DEL DIRECTOR DE TESIS

Anl. Alex Espinoza Cárdenas

FIRMA DE LOS AUTORES DE TESIS



Giomar Hidalgo Soto



Karina Tutivén Guzmán



Paul Villegas



Christian Intriago



TABLA DE CONTENIDO

CONTENIDO

Página

1. GENERALIDADES

1.1 Introducción	1
1.2 Objetivos Generales.....	4
1.3 A quién va dirigido el manual.....	5
1.4 Lo que debe conocer	5
1.5 Contenido del CD.....	6
1.6 Anexos	13


2. INSTALACIÓN

2.1 Ambiente de instalación inicial.....	1
2.2 Requerimientos de Hardware.....	2
2.3 Requerimientos de Software.....	2

3. OPERACIÓN

3.1 Navegación de todas las páginas.....	1
3.1.1 Bienvenida.....	1
3.1.2 Principal.....	1
3.1.3 Menú Inicial.....	1
3.1.4 Introducción	1
3.1.5 Mensaje del Director Ejecutivo.....	2
3.1.6 Proyectos.....	2
3.1.7 Proyecto de desarrollo Turístico de Zapotal.....	2
3.1.8 Proyecto de desarrollo Económico de Agrozaiza.....	2
3.1.9 Proyecto de desarrollo Económico de Pechiche.....	2
3.1.10 Proyecto de Capacitación de Escuelas.....	2
3.1.11 Proyecto de desarrollo Turístico Real Alto.....	3
3.1.12 Proyecto de desarrollo Turístico de Baños de San Vicente.....	3
3.1.13 Proyecto de desarrollo Turístico de Ancón de Ancón.....	3
3.1.14 Proyecto de ayuda comunitaria Adela Borbor.....	3
3.1.15 Encargados.....	3
3.1.16 Anexos.....	4
3.1.17 Proyecto de desarrollo Turístico Salinas.....	4
3.1.18 Plan de desarrollo Urbano La Libertad.....	4
3.1.19 Mapa Político de la Península de Santa Elena.....	4
3.2 Como navegar en este CD-ROM.....	5

CAPÍTULO 1



GENERALIDADES

1. GENERALIDADES

1.1 INTRODUCCIÓN

La Escuela Superior Politécnica del Litoral, obtuvo del gobierno Ecuatoriano la concesión de los campos petroleros de la Península de Santa Elena, que en los últimos años y hasta junio de 1.996 significaron millones de dólares en pérdidas para el estado. Iniciándose un ejemplar proceso de modernización mediante una alianza estratégica entre un centro de educación del sector público, la ESPOL con una empresa privada, como la Compañía General de Comercio (CGC) encargada de operar los campos y hacer las inversiones requeridas.

Este programa tiene una visión sistemática, que busca desarrollar en su conjunto a la Península de Santa Elena favoreciendo a todos los sectores sociales y áreas geográficas en un marco de equidad que tiene como central el desarrollo humano.

Buscando de forma esencial mejorar la educación básica introduciendo estándares de calidad y medición de logros trascendentales para el desarrollo de todas las comunas.

Todo el programa desde su planificación hasta la ejecución, tiene el carácter de participativo, pues recoge las aspiraciones de los involucrados y más beneficiarios, incorporándolos al proceso de planificación y ejecución, que será una plataforma de lanzamiento hacia un futuro de desafíos

El programa para el desarrollo de la Península de Santa Elena está compuesto de seis componentes que resumimos a continuación.

Componente # 1 .- PLAN ESTRATÉGICO

Se trata de planes de desarrollo estratégicos participativo aprobado por cada uno de los consejos cantonales y con el compromiso y respaldo de los actores claves y el apoyo del estado. Tiene como finalidad mejorar la capacidad de gestión de los Municipios de las comunas y de las organizaciones públicas y privadas de la PSE.

Los beneficiarios del desarrollo de la PSE. Mediante métodos participativos son: los sectores productivos, usuarios de los servicios, los cuatro Municipios, el Estado y la población económicamente activa que tendrá mejores opciones laborales y de ingreso.

Componente # 2 .- FONDO DE BECAS PARA P.S.E.

Consiste del 100% de solicitudes de beca que cumplan con el requisito del instructivo, beneficiándose todos los aplicantes que estudian en Guayaquil con un 50% y los que lo hacen en la península de Santa Elena en la carrera de pesquería con un 100%. Su principal propósito, es de ampliar el número de profesionales politécnico peninsulares.

Componente # 3 .- RED DE EDUCACIÓN DE CALIDAD

Tiene como propósito implantar una red de calidad que sea el referente de la educación básica en la península de Santa Elena, con la finalidad de desarrollar la creatividad y otras habilidades cognitivas de los niños de las 20 escuelas de la península de Santa Elena que resultaron seleccionadas en el proceso de selección.

Componente # 4.- PLAN DE CAPACITACIÓN Y ASISTENCIA TÉCNICA

Con este plan se han beneficiado comunas, artesanos, pequeños y medianos agricultores, incrementando la productividad de los recursos humanos comunitarios, capacitando en la gestión Microempresarial, mejorando las opciones de trabajo e ingresos de los recursos humanos no profesionales y promover proyectos productivos económicamente rentables, socialmente justos y ambientalmente sostenibles.

Componente # 5 .- REHABILITACIÓN VÍA ANCÓN - SANTA ELENA

Esta vía de gran importancia para la población del cantón de Santa Elena, turistas, empresas vinculadas a las actividades de explotación y refinación de petróleo. Su rehabilitación contribuirá al mejoramiento del tránsito vehicular entre Ancón, Santa Elena y la Libertad, favoreciendo los procesos productivos, en especial los vinculados a la explotación petrolera.

Componente # 6.-PEQUEÑAS OBRAS COMUNITARIAS

Tiene como finalidad mejorar la calidad de vida de las comunidades rurales y urbanas marginales de la Península de Santa Elena, incluye la parte turística de las comunas y Centros turísticos rurales implantando planes pilotos que articulen los esfuerzos de la ESPOL, el Estado, Municipios y Comunidades.

1.2 OBJETIVOS GENERALES

El objetivo principal de este CD-ROM es de hacer conocer la serie de proyectos en que la ESPOL junto a las comunidades de la Península de Santa Elena, según el decreto ejecutivo suscrito entre PETROPRODUCCION y ESPOL se determina que:

"De los ingresos brutos que se generen en el Área del Contrato, el Banco Central del Ecuador entregará a PETROECUADOR el valor para el pago de las regalías indicadas en la ley: el remanente neto será entregado a la ESPOL para atender amortizaciones, los costos operacionales y la participación de utilidades de sus asociados. De la diferencia líquida que la ESPOL obtenga, el treinta por ciento deberá emplearlo para financiar programas educativos, culturales, científicos, y desarrollo social que tengan incidencia para la Península de Santa Elena."

Actualmente la elaboración de un CD-ROM a nivel empresarial y corporativo, es una gran alternativa de presentación de lo que la empresa es y produce, es como una imagen corporativa de esta.

El CD-ROM es una herramienta interactivo para dar a conocer más sobre la ESPOL promocionándolo como un líder innovador y las oportunidades de carreras que ofrece. Será usado como una pieza promocional, exalta logros y metas de la ESPOL.

Con motivo de este CD se incrementara el interés en la ESPOL, y el usuario estará en posición de encontrar información acerca de esta.

1.3 A QUIÉN VA DIRIGIDO EL MANUAL

Está elaborado para aquellas personas que estén interesadas en conocer información general de la ESPOL mediante la navegación dentro del CD-ROM y como una carta de presentación de esta a todas las demás universidades a nivel internacional.

Por tal motivo se ha elaborado este manual, con el propósito de convertirlo en una herramienta que le permita al usuario conocer el funcionamiento de cada uno de los elementos que componen las páginas que integran este CD-ROM y le sea más fácil el manejo de las mismas.

1.4 LO QUE DEBE CONOCER

El usuario que maneje este CD-ROM deberá tener conocimientos básicos de computación. Las páginas han sido diseñadas con una estructura simple y sencilla que le permita al usuario poderlas manejar sin dificultad.

El diseño de esta interfase único, de aplicación permitirá al usuario hacer un viaje completo a través del CD.

En la página inicial encontrará un cuadro de texto informativo, con información básica para poder visualizar y ejecutar el CD-ROM:

Ayuda: Para que usted pueda visualizar los videos, deberá al menos cumplir con los siguientes requerimientos.

- Hardware: Pentium Processor – PC o compatible
- Kit Multimedia – 24x CD-ROM
- 32 RAM mínima
- Monitor Full color
- Software: Windows Platform –Win 95x
- Video Player – Quick Time 3x

Indicaciones al ejecutar el CD

Para ejecutar el CD, es necesario tener instalado el Quick Time Player, versión 3x mínimo para que se puedan cargar los videos y paneos contenidos en el producto y permita facilitar su control por parte de usuario.

En caso que al ejecutar el CD, se muestre en lugar del video un icono o gráfica marcado con una X, entonces usted no tiene el Quick Time Player instalado, por lo que deberá de ejecutar el archivo *quictime.exe* , ubicado dentro de la carpeta de plug-ins en este CD.

Para terminar la ejecución del CD, debe presionar la tecla Esc.

En el trabajo de investigación contamos con:

- Interfase de diseño electrónico
- Estructura de secuencia
- Motivación (Lo que motiva al usuario a seguir navegando)

1.5 CONTENIDO DEL CD

PROYECTOS

La Escuela Superior Politécnica del Litoral, siempre buscará objetivos de progreso sentando bases para ayudar a crear una nueva cultura productiva, una economía rentable y una educación con adelantos tecnológicos, dejando a través de este CD-ROM constancia de toda información y detalles respectivos de los proyectos que la ESPOL esta realizando, así como el perfil profesional de las personas encargadas en realizarlos.

Cada uno de estos proyectos tiene un director y personal académico, así como la participación en algunos proyectos, de estudiantes egresados.

Los proyectos en los cuales la ESPOL trabaja son:

- PROYECTO DE DESARROLLO TURÍSTICO ZAPOTAL
- PROYECTO DE DESARROLLO ECONÓMICO AGROZAISA
- PROYECTO DE DESARROLLO ECONÓMICO PECHICHE
- PROYECTO DE CAPACITACIÓN DE ESCUELAS
- PROYECTO DE DESARROLLO TURÍSTICO REAL ALTO
- PROYECTO DE DESARROLLO TURÍSTICO BAÑOS DE SAN VICENTE
- PROYECTO DE DESARROLLO TURÍSTICO DE ANCON
- PROYECTO DE AYUDA COMUNITARIA ADELA BORBOR.

PROYECTO ESPOL	DIRECTOR
PROYECTO DE DESARROLLO TURÍSTICO ZAPOTAL	LCDA. VIVIAN ENDARA
PROYECTO DE DESARROLLO ECONÓMICO AGROZAISA	ING. LENIN GONZALEZ
PROYECTO DE DESARROLLO ECONÓMICO PECHICHE	MAP. KLEBER MORÁN
PROYECTO DE CAPACITACIÓN DE ESCUELAS	DR. ENRIQUE PELÁEZ
PROYECTO DE DESARROLLO TURÍSTICO REAL ALTO	LCDA. YANIRÉ SYLVA
PROYECTO DE DESARROLLO TURÍSTICO BAÑOS DE SAN VICENTE	LCDA. VIVIAN ENDARA
PROYECTO DE DESARROLLO TURÍSTICO DE ANCON	LCDA. VIVIAN ENDARA
PROYECTO DE AYUDA COMUNITARIA ADELA BORBOR	MAP. KLEBER MORÁN



PROYECTO DE DESARROLLO TURÍSTICO ZAPOTAL

El proyecto de desarrollo turístico de Zapotal constó de una reestructuración de imagen a cargo de la ESPOL. En este trabajo de mejorar la imagen de la comuna, hubo una participación muy decidida de los miembros del cabildo, quienes lograron organizar su población y definir como, entre ellos pueden crear consenso, y obtener resultados a la brevedad posible. Tanto es así, que esta población hoy en día ya ha sido utilizada para hacer desfiles de moda por lo pintoresco de sus casas y, en la temporada pasada mostró, una población debidamente identificada, con los botones de, "el chivito panadero", "coquero" y "cocinero", etc., creándose por ende mucha inquietud. Por su parte, PINTURAS UNIDAS logró el objetivo de expandir el conocimiento de su marca en la península de SANTA ELENA, lo cual ha sido muy importante para ellos. Estiman que este mes de diciembre, volverán a pintar las casas, terminando las que no pudieron concluirse anteriormente, para que previo a la temporada luzcan otra vez muy relucientes y limpias.

PROYECTO DE DESARROLLO ECONÓMICO AGROZAISA

AGROZAISA, es un proyecto que consiste en la plantación de espárragos y es parte de lo que la ESPOL está haciendo para ayudar a desarrollar la península de Santa Elena y sus comunas, como un complemento para el crecimiento peninsular.

La ESPOL está financiando la totalidad del proyecto, mientras la comuna aporta los terrenos de su propiedad. En base a esa unión se ha desarrollado el proyecto, cuyo 8% pertenece a ESPOL y 20% a la comuna. Los terrenos son de los comuneros de Zapotal.

La siembra de los espárragos es de 15 días y la cosecha de dos meses y medio. El un proyecto dura aproximadamente 10 años de vida económicamente útil. El impacto que se ha creado es positivo porque se están generando fuentes de trabajo. El desarrollo de métodos para hacer agricultura ha mejorado la forma de vida de la comuna de Zapotal y por ende, ha logrado retomar el interés hacia esta actividad.

La ventaja es que la siembra de espárragos para exportar, va generando divisas para el Ecuador, y ese dinero pasará a desarrollar nuevos proyectos a otras comunas.

PROYECTO DE DESARROLLO ECONÓMICO PECHICHE

El esfuerzo de la ESPOL para esta comuna, ha sido de instruir, dirigir y supervisar la agricultura de los comuneros de Pechiche, ya que por falta de agua se les hacia imposible cultivar. Muchos comuneros han sabido aprovechar los recursos técnicos brindados y ahora tienen parcelas con diferentes tipos de hortalizas, como, tomates, rábanos, pimientos, que además de ayudarlos para su alimentación servirá a generaciones futuras como reforestación para toda la región. Actualmente se cosecha, haciendo despertar el comercio, sintiéndose la ESPOL recompensada por los créditos otorgados a estos pequeños agricultores que han sabido salir adelante, y con este impulso tener una mejor oportunidad de vida para toda la zona.

PROYECTO DE CAPACITACIÓN DE ESCUELAS

Este proyecto busca el desarrollo de la creatividad y otras habilidades cognitivas de los niños de las escuelas en la Península de Santa Elena, busca nutrir las habilidades de pensamiento de los niños y de resolución de problemas, y se plantea realizar, la introducción de las tecnologías de información en las escuelas de las zonas rurales y pobres de la Península de Santa Elena. Este mecanismo, busca mejorar el rol del profesor en el aula de clase y desarrollar las habilidades necesarias en los niños, trabajar en equipo y aprender a aprender. Son 30 escuelas públicas que se beneficiaran con este proyecto, cada escuela cuenta con un laboratorio de computación y el desarrollo educativo esta basado en Micromunds y Mind Storms. La introducción de la computación, puede generar un clima de apertura al cambio e innovación metodológica, que frecuentemente limita a la inter-relación, profesor-alumno, y esto ha traído un importante efecto en el autoestima y prestigio de profesores, estudiantes, escuelas y comunidades.

PROYECTO DE DESARROLLO TURÍSTICO REAL ALTO

El museo El Mogote, está ubicado en el Complejo Cultural Real Alto. Donde se han encontrado evidencias de una de las primeras aldeas agro - alfareras, con Centro Ceremonial del Continente Americano. El museo fue inaugurado el 8 de Octubre de 1.988 y desde sus inicios a estado bajo jurisdicción y dependencia de centro de estudios Arqueológicos y Antropológicos de la ESPOL. El objetivo de este proyecto está dirigido hacia la readecuación del museo en su parte interior. A causa del deterioro que ha sufrido por el clima y a la falta de mantenimiento que hace prioritaria su renovación y mejoramiento de su imagen hacia el público tanto nacional

como internacional. Incluye la creación de la imagen corporativa del complejo y su promoción, lo que beneficia y enriquece al turista que lo visita con todos los conocimientos culturales, que explican los 10.000 años de historia de la Península de Santa Elena y su proceso histórico.

PROYECTO DE DESARROLLO TURÍSTICO DE BAÑOS DE SAN VICENTE

Como proyecto turístico en Baños de San Vicente se rehabilitó en primera instancia la carretera de acceso al balneario mediante gestiones realizadas por la Alcaldía de Santa Elena por el Ing. Jimmy Candell quien obtuvo la ayuda del COPEFEN haciendo realidad la tan anhelada vía de acceso.

Actualmente la ESPOL se ha unido a los esfuerzos institucionales para rehabilitar este punto de interés turístico, y es por eso que se encuentra gestionando la colaboración de diferentes entidades para proveer agua potable a la población y así poder satisfacer la demanda de los cientos de turistas que cada día visitan este único y dotado lugar en busca del descanso y rehabilitación personal logrando así convertir a Baños de San Vicente en un verdadero Centro de relax y embellecimiento con sus aguas termales, minerales y fango terapia, presentando todas las comodidades que se puedan brindar tanto al turista nacional como extranjero haciendo de esta manera que este punto privilegiado de la península se pueda desarrollar exitosamente.

Se ha empezado un estudio de cómo promocionar correctamente Capacitar a los pobladores para que aprendan actividades alternas complementarias a la turística de la zona dando como resultado la formación de gremios de microempresarios capaces de desarrollarse sosteniblemente.

Otros proyectos se vislumbran para este Balneario como son Estudios de Impacto Ambiental y Estudios de Mercado.

El trabajo en Baños de San Vicente es tarea de todos sus pobladores y será de renovación constante, ESPOL es una institución que apoya y orienta como desarrollarse con visión mediante el esfuerzo de cada persona que hace de Baños de San Vicente ser lo que es ahora, un lugar privilegiado por sus aguas y dotado de gente pujante que busca un desarrollo exitoso, y esa es la contraparte que hace crecer todo sueño hasta convertirse en realidad. El balneario el cual comprende una consultoria de mejoramiento de su imagen, creación de logotipo, estudio señalético, diseño de página web, CD-ROM, diseño de trípticos y afiches promocionales.

PROYECTO DE DESARROLLO TURÍSTICO DE ANCÓN

“No es una tarea fácil pero con la suma del movimiento femenino nuevo Ancón, pienso que se está tomando otro rumbo, la gente poco a poco se está contagiando con el entusiasmo y así saldremos adelante con las ideas de modificación para nuestra comunidad, tenemos que recurrir a entes del estado para obtener apoyo y conformarla como una parroquia gracias a la autonomía de Ancón obtendrá independencia administrativa frente al estado”.

Luis E. Rosales Santos

Lcda. Vivian Endara

Ancón es un sitio de mucha historia, de gente esforzada, de ideales logrados y mantenidos, de orden, potencia de industria petrolera por años que crece día a día en belleza humana e histórica. Mucho se habla del Ancón de antaño y de su desarrollo como poblado organizado gracias a la influencia inglesa que existió en el lugar y que permanece en sus calles, en sus casas grandes y pequeñas, en sus barrios bien definidos y en el corazón de cada ancórense. Se han perfilado diversos proyectos para mostrar el Ancón moderno con un toque del de Antaño; proyectos como el de un Museo petrolero que muestre paso a paso la obtención de nuestro oro negro y que ilustre el pasado, presente y futuro de tan histórico lugar.

Capacitar es nuestra labor como institución educativa, y es por eso que en Ancón se ha impartido capacitación microempresarial y artesanal dando un giro significativo que resultará en diversas fuentes de trabajo para los pobladores de Ancón.

Mucha historia guarda Ancón entre su gente por lo que ESPOL logró recopilar por medio de la Lcda. Jenny Estrada las vivencias del Ancón de antaño dando como resultado un libro en el que se descubrirá la esencia de un pueblo esforzado y bendecido por Dios.

Ancón, lugar costero, rico en historia con gente trabajadora harán de la fuente del oro negro un sitio especial para visitar y amar.

Censo de Población Vivienda y Trabajo Ancón 2000.

El presente documento constituye un resumen de los principales resultados, conclusiones y recomendaciones obtenidas en el "Censo de Población, Vivienda y Trabajo ANCÓN 2000", la información más detallada puede encontrarse en el informe final presentado al MAP Kléber Morán, Director del Programa de Desarrollo Estratégico de la Península de Santa Elena. La decisión de la ESPOL de ejecutar un censo fue motivada en su compromiso de ayudar a la Península de Santa Elena y se plantearon los siguientes objetivos:

1. Conocer en cifras la realidad de los recursos humanos de Ancón, que permitan la planificación sustentable con el aporte de la ESPOL en programas de capacitación y asistencia técnica.
2. Identificar las actividades económicas de los habitantes de Ancón, en términos de la ocupación laboral que genera los ingresos del núcleo familiar, considerando al trabajador formal e informal y el desarrollo de la gestión microempresarial.

Para lograr esta tarea se contó con la colaboración del Lcdo. Harold Secaira Orozco, Rector del Colegio Nacional Técnico Industrial Ancón quién facilitó 76 estudiantes que participaron como encuestadores y digitadores, además de computadoras y las instalaciones del plantel para realizar las labores que demandaban este proyecto.

RESULTADOS DEL CENSO

Fueron censadas 504 viviendas en las que se hallaron 583 hogares, que agrupaban 2527 personas (1264 hombres y 1263 mujeres). Debe mencionarse que el censo tuvo una cobertura del 93,7% de las viviendas habitadas existentes en Ancón.

Dentro de Ancón fueron detectados 14 barrios y un recinto ubicado en la periferia del poblado.

PROYECTO DE AYUDA COMUNITARIA ADELA BORBOR

El proyecto de ayuda hacia la señora Adela Borbor va más allá de reestructurar un pozo de agua, ya que el beneficio es para toda la comuna El Manantial. Tiene más de 49 años siendo reconocida y requerida por su diversidad de conocimientos empíricos, que ha sabido aplicar ayudando a toda su comuna, como enfermera, curandera, dentista, peluquera, costurera, forjadora de metales, cultiva plantas medicinales y ornamentales que son muy utilizadas en la zona y que ella vende o dona muy generosamente según sea el caso.

La ESPOL ha construido un pozo que abastezca de agua para que Doña Adela pueda realizar sus faenas sin dificultad y así continuar sirviendo a la comunidad en sus tan variados oficios considerados milenarios por haberse manifestado desde nuestras primeras culturas aborígenes que habitaban nuestra península, como ejemplo y apoyo a mantener nuestra identidad ESPOL impulsa el mantener nuestras raíces vivas por medio de ayudas comunitarias como la realizada en la Comuna El Manantial.



1.6 ANEXOS.

Son los proyectos mas resientes que la ESPOL esta realizando en la Península de Santa Elena.

Cada uno de estos proyectos tiene un director y personal académico, así como la participación en algunos proyectos, de estudiantes egresados.

Estos proyectos son:

- Proyecto de Desarrollo Turístico de Salinas.
- Proyecto de Desarrollo Urbano La Libertad.

También se muestra un Mapa Político resiente de La Península de Santa Elena.

- Mapa Político de la Península de Santa Elena.

PROYECTO ESPOL	DIRECTOR
PROYECTO DE DESARROLLO TURÍSTICO SALINAS	ING. JAVIER URQUIZO
PROYECTO DE DESARROLLO URBANO LA LIBERTAD	MAP. KLEBER MORÁN

PLAN DE DESARROLLO ESTRATÉGICO DE SALINAS

Desde el mes de abril del 2000 la Escuela Superior Politécnica del Litoral, ejecuta el Plan de Desarrollo Estratégico de Salinas, el mismo que fija los lineamientos para desarrollar el cantón en un corto plazo (2005) y largo plazo (2025) por medio de componentes estratégicos y tomando como elemento esencial la opinión de la comunidad.

Para ello se realizaron 14 talleres con la población de los diversos sectores produciendo la retroalimentación acerca de los planteamientos que han sido propuestos y el criterio de la ciudadanía al respecto.

También se cuenta con la activa participación de los distintos sectores de la comunidad que permitirán encontrar salidas para alcanzar un desarrollo armónico y sustentable que repercutirá en el bienestar de la comunidad y una

proyección efectiva hacia el crecimiento turístico y de la producción pesquera, principales fuentes de su sustento económico.

El Plan de Desarrollo Estratégico de Salinas consta de 4 etapas, hasta ahora se ha cumplido con la primera de las cuatro fases del plan. Esta incluye la elaboración de un plan de acciones inmediatas (PAI) formulado en base a la información recopilada y a los resultados obtenidos en el Taller Salinas Visión Siglo XXI, que ya fue entregado a la nueva administración municipal.

En él se incluyen acciones referentes a la planificación urbana, catastro, infraestructura sanitaria, equipamiento, salud, turismo, y propone el establecimiento de compromisos de corresponsabilidad de instituciones públicas o privadas, personas naturales a fin de promover acciones de corto plazo para resolver distintos problemas.

ETAPA DEL PLAN ESTRATÉGICO DE SALINAS

FASE I : Diagnóstico.

OBJETIVOS:

Establecimiento de las condiciones operativas de trabajo, análisis y evaluación de la situación.

Identificación de problemas y propuestas de acciones inmediatas.

Conformación de mecanismos y organismos para planificación estratégica.

PRODUCTOS:

Procedimiento y graficación de la información.

Expediente urbano cantonal.

Conformación de Asamblea, Comisión Ejecutiva, y comisiones por temas.

Plan de Acciones inmediatas.

FASE II: Identificación de Imagen Objetivo

OBJETIVOS:

Formular levantamiento y esquemas descriptivos de la imagen deseable de la ciudad y Cantón Salinas.

Consolidar el compromiso de participación según sectores involucrados.

PRODUCTOS:

Políticas y estratégicas

FASE III: Formulación de Planes de Desarrollo Urbano y Cantonal

OBJETIVO:

Definir instrumentos para el desarrollo físico espacial urbano - rural del cantón acorde a requerimientos legales para la administración municipal, y para la conformación de gestión metropolitana.

PRODUCTOS:

Plan Regulador de desarrollo urbano y cantonal a largo plazo: año 2015, y a corto plazo: Plan Director año 2005.

Perfiles de programas y proyectos identificados prioritarios.

Identificación de recursos y corresponsabilidad de personas naturales y o jurídicas, del sector público o privado, urbano cantonal y metropolitano.

FASE IV: Programación e Instrumentación**OBJETIVOS:**

Formular proyectos para implementar los planes de desarrollo urbano y cantonal.

Definir instrumentos administrativos, técnicos y jurídicos necesarios para la aplicación de los planes.

PRODUCTOS:

Plan de acciones a corto plazo a incluir en el Plan Director, y en el Plan de Desarrollo Municipal.

Convenios estratégicos con sectores involucrados para la ejecución de acciones concertadas.

Programa de fortalecimiento municipal.

Ordenanzas de ordenamiento urbanístico.

Programa de participación estratégica y de información.

INFORME FINAL**1.-Normativa de Ordenamiento Territorial y Ambiental
Planificación Urbanística.**

Conforme lo establece los términos de referencia, la Fase IV corresponde a Programación e Instrumentación, que para este componente se remite a Proyectos de Ordenanzas que anexan entre otros, los siguientes aspectos sustanciales aludibles en tales Términos:

- Planos de Uso del Suelo y Zonificación
- Estructura Vial
- Polígonos de Intervención

Los indicados aspectos han sido desarrollados conforme a requerimientos técnicos-legales generalmente aplicados en administraciones locales para este tipo de instrumentos.

2.- Planificación Estratégica.

Con la firma de un convenio para la concesión de los campos petroleros de Ancón, suscrito entre el Gobierno Nacional y la ESPOL, esta entidad debe

revertir parte de las utilidades obtenidas en proyectos de desarrollo de la Península de Santa Elena, entre los cuales se encuentran los Planes de Desarrollo Urbano Cantonal.

2.1.- Gestión y Desarrollo Urbano.

Línea Estratégica:

"Consolidar a Salinas como un centro urbano organizado y planificado que incentive la inversión privada que sustenten el desarrollo de las actividades turísticas del cantón y la región peninsular".

El cantón Salinas asumirá su rol de centro urbano que sustenta el desarrollo del turismo local y peninsular a través del desarrollo de sus propios atractivos naturales y las facilidades que permitan la generación de actividades que lo fomenten, generen ingresos y propendan al mejoramiento del nivel de vida de la comunidad salinense.

2.2.- Infraestructura Básica y Medio Ambiente

Línea Estratégica:

" Salinas cuenta con un excelente sistema de servicios básicos que permite que su población viva con mejor calidad de vida".

Para el mejoramiento de la calidad de vida de la población se requiere tener una red de servicios básicos que satisfaga las necesidades de toda la población.

2.3.- Equipamiento y Servicios Comunes

Línea Estratégica:

"Proveer a su población de una adecuada calidad de vida acorde con los tiempos y que permitirá que la comunidad salinense alcance estándares internacionales en lo cultural y social".

La proyección de Salinas hacia los círculos nacionales e internacionales como centro con una buena calidad de vida exige el desarrollo cultural y social de su población.

2.4.- Desarrollo Económico

Línea Estratégica:

"Facilitar el desarrollo de actividades económicas tradicionales y emergentes de manera que, en el contexto de la globalización, se establezca su competitividad".

Las actividades económicas que se desarrollan en el Cantón Salinas y que generan mayor empleo se fortalecen con la dotación de una infraestructura

adecuada, de capacitación, organización y financiamiento mediante el aprovechamiento de oportunidades que se presentan desde el exterior.

PLAN DE DESARROLLO URBANO CANTONAL DE LA LIBERTAD

Para la formulación del plan de desarrollo Urbano Cantonal de La Libertad es de interés no solo el ordenamiento físico-espacial del cantón sino, también, las consideraciones ambientales, institucionales, de participación ciudadana y de promoción del desarrollo económico local. Esto sin descuidar las consideraciones micro regionales y regionales que deben servir de marco referencial para asegurar un desarrollo global e integrado de todo el territorio cantonal.

La realización del proyecto supone la ejecución de tres fases de trabajo:

- FASE I NIVEL EXPLICATIVO
- FASE II NIVEL NORMATIVO
- FASE III NIVEL PROGRAMÁTICO

De acuerdo a la programación, en la Fase I el objetivo planteado fue el de elaborar un análisis de la situación actual del cantón, identificando los principales problemas, posibles causas y efectos, y proponiendo soluciones emergentes.

Para el logro del objetivo trazado se llevaron a cabo las siguientes acciones:

- * Aspectos preliminares y conformación del equipo de trabajo.
- * Definición de alcances del plan.
- * Relevamiento y análisis: recopilación de información secundaria e histórica:

- Relevamiento de información estadística socioeconómica.
- Investigación de campo.
- Aspectos institucionales para el desarrollo, administración y recursos.
- Información teórica.

- * Análisis situacional referido a:
aspectos Socioeconómicos, recursos económicos públicos, administración del desarrollo urbano, físico espaciales, ambientales, vivienda, equipamiento urbano, vialidad y transporte.

- * Diagnóstico y pronóstico situacional: identificación de problemas: causas y efectos, matriz FODA cantonal y sectorial, formulación de la Visión de La Libertad para el largo plazo (año 2020).
- * Formulación de escenarios alternativos: Escenario Tendencial y Escenario Deseable.
- * Propuesta de acciones emergentes.

Productos Elaborados.

A la fecha se ha concluido la Fase I, esto es:

-El expediente urbano cantonal básico, a ser incrementado y perfeccionado en el proceso general.


-El diagnóstico y pronóstico de situación, identificando y analizando problemas fundamentales, sus posibles causas y efectos, según aspectos sectoriales para el estudio.

Concluye en la formulación de los Escenarios Alternativos de Desarrollo.

-La formulación de un plan de acciones emergentes a ser acometidas mientras dure la elaboración de la siguiente Fase.

Se prevé la realización de una próxima reunión de trabajo con las autoridades principales de La Libertad para presentar el Informe General de Fase y un taller con sectores representativos de la ciudad para analizar las conclusiones del diagnóstico y las propuestas de Escenarios de Desarrollo y de Acciones Emergentes.

CAPÍTULO 2



INSTALACIÓN

2. INSTALACIÓN

2.1 AMBIENTE DE INSTALACIÓN INICIAL

OBTENGA EL CD-ROM
DE LOS PROYECTOS DE
LA PENÍNSULA DE
SANTA ELENA




OBSERVE LOS
REQUERIMIENTOS DE
HARDWARE QUE SE
ENCUENTRAN EN LA
CONTRAPORTADA DEL
CD,
INSTÁLELO EN SU
COMPUTADORA, EN EL
CD-ROM DRIVE

EL CD SE ACTIVA
AUTOMATICAMENTE Y
USTED YA PUEDE
DISFRUTAR DE LA
NAVEGACIÓN EN ESTE CD
INERACTIVO


- En el momento que el usuario tiene a su disposición el CD de los Proyectos de la Península de Santa Elena, puede chequearlo en el momento que el usuario desee y disponga de tiempo para ello.
- El usuario debe observar los requerimientos de hardware que se encuentran en la contra portada de la caja del CD
- Proceder a instalarlo en su computadora
- El CD se activa automáticamente y el usuario esta listo para navegar en este CD interactivo




2.2 REQUERIMIENTOS DE HARDWARE

Imagen Descriptiva del Equipo	Características
	<ul style="list-style-type: none"> • PC Compatible Windows 95 X o superior • Procesador Pentium o superior • Mínimo 32 Mb. Ram • CD-ROM 24X • Quick Time Player

2.3 REQUERIMIENTOS DE SOFTWARE

Logotipo	Descripción del Programa
	<ul style="list-style-type: none"> • Windows 95 • Windows 98 • Cualquier versión superior

CAPÍTULO 3



OPERACIÓN

3. OPERACIÓN

3.1 NAVEGACIÓN DE TODAS LAS PÁGINAS

Las opciones que se encuentran dentro de los menús descritos anteriormente poseen el mismo funcionamiento ya que dichos menús se hallan en cada una de las páginas como se ha mostrado anteriormente.

El menú que se encuentra en las páginas posee las opciones que se describen a continuación:

3.1.1 BIENVENIDA

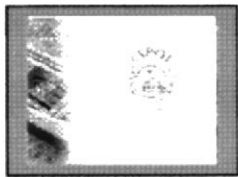


Gráfico animado, dando click en el logotipo de la ESPOL, le da la opción de abrir la página principal

3.1.2 PRINCIPAL




Botón flotante, dando click en el botón le da la opción de abrir la página de menú inicial

3.1.3 MENÚ INICIAL



Botón tipográfico, dando click en cada uno de los botones le da la opción de abrir las páginas de información de cada uno de los menús inicial

3.1.4 INTRODUCCIÓN



Botón tipográfico, dando click en el botón le da la opción de abrir la página de introducción.

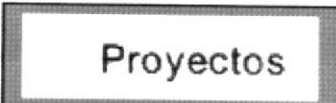
3.1.5 MENSAJE DEL DIRECTOR EJECUTIVO



Mensaje del Director Ejecutivo

Botón tipográfico, dando click en el botón le da la opción de abrir la página del mensaje del Director Ejecutivo

3.1.6 PROYECTOS



Proyectos

Botón tipográfico, dando click en el botón le da la opción de abrir la página de listado de proyectos

3.1.7 PROYECTO DE DESARROLLO TURÍSTICO DE ZAPOTAL




Botón fotográfico, dando click en el botón le da la opción de abrir la página de información sobre el proyecto

3.1.8 PROYECTO DE DESARROLLO ECONÓMICO AGROZAISA



Botón fotográfico, dando click en el botón le da la opción de abrir la página de información sobre el proyecto.

3.1.9 PROYECTO DE DESARROLLO ECONÓMICO DE PECHICHE



Botón fotográfico, dando click en el botón le da la opción de abrir la página de información sobre el proyecto.

3.1.10 PROYECTO DE CAPACITACIÓN DE ESCUELAS



Botón fotográfico, dando click en el botón le da la opción de abrir la página de información sobre el proyecto.

3.1.11 PROYECTO DE DESARROLLO TURÍSTICO REAL ALTO



Botón fotográfico, dando click en el botón le da la opción de abrir la página de información sobre el proyectos

3.1.12 PROYECTO DE DESARROLLO TURÍSTICO DE BAÑOS DE SAN VICENTE



Botón fotográfico, dando click en el botón le da la opción de abrir la página de información sobre el proyectos

3.1.13 PROYECTO DE DESARROLLO TURÍSTICO DE ANCÓN



Botón fotográfico, dando click en el botón le da la opción de abrir la página de información sobre el proyectos

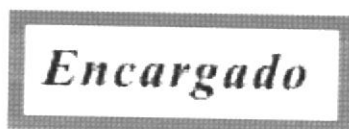
3.1.14 PROYECTO DE AYUDA COMUNITARIA ADELA BORBOR



Botón fotográfico, dando click en el botón le da la opción de abrir la página de información sobre el proyectos

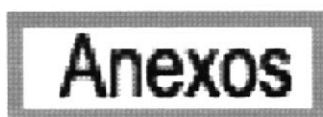


3.1.15 ENCARGADO



Botón tipográfico, dando click en el botón le da la opción de abrir la página bloques de encargados.

3.1.16 ANEXOS.




Botón tipográfico, dando click en el botón le da la opción de abrir la página y mostrar más proyectos.

3.1.17 PROYECTO DE DESARROLLO TURÍSTICO SALINAS.



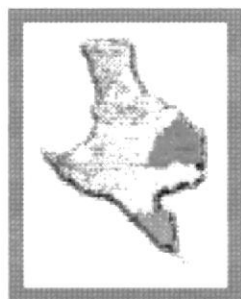
Botón fotográfico, dando click en el botón, le da la opción de abrir la página de información sobre el proyectos

3.1.18 PLAN DE DESARROLLO URBANO LA LIBERTAD.



Botón fotográfico, dando click en el botón, le da la opción de abrir la página de información sobre el proyectos

3.1.19 MAPA POLÍTICO DE LA PENÍNSULA DE SANTA ELENA.





Botón fotográfico, dando click en el botón, le da la opción de abrir la página de información sobre el mapa político de la península


3.2 COMO NAVEGAR EN ESTE CD-ROM

Para navegar en este CD-ROM, el usuario debe seguir las siguientes indicaciones para un mejor seguimiento del contenido de este CD:

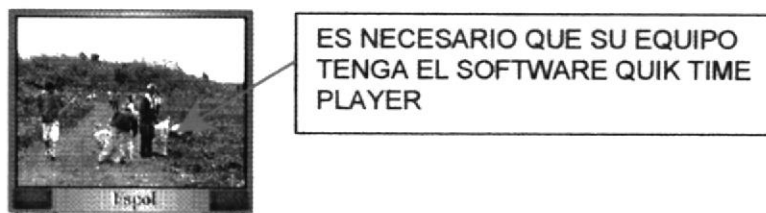
1. Seleccionar un ítem del menú, que el usuario seleccionó (puede ser de proyectos, carreras, unidades)



2.  Encender o apagar la música de fondo


3.  Ícono de regresar a menú o items anteriores


4.  Ícono de vídeo para activar o desactivar videos




5. Ícono de los componentes Proyectos Península de Santa Elena.


Cada ítem representa a los proyectos de acuerdo a sus objetivos



6.  Ícono de narraciones de los proyectos.

7.  Ícono de fotografías para mostrar varias fotos de los proyectos.

Haga un click en el ícono de fotografías para mostrar una por una.



8. Para revisar contenido de los Proyectos de la Península de Santa Elena poner el cursor en la palabra encargado, aparecerá el nombre de la persona encargada del proyecto y hacer un "Click" con el mouse.



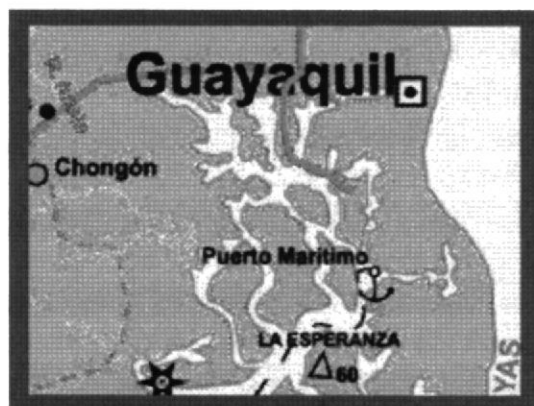
ABROZAISA, plantación de espárragos este es un proyecto parte de lo que la ESPOL está haciendo. Ayudar a desarrollar la península de Santa Elena y a sus habitantes, en sus emprendimientos para tener una vida mejor.




En algunos casos dentro de los ítems aparece un SCROLL, para verificar más datos de los diferentes ítems.

9. Debajo de la palabra encargado se encuentra un mapa de la península, que muestra ruta, para llegar a cada sitio donde la ESPOL realiza un proyecto.

Encargado



10. Íconos de el ítem de ANEXOS.



11. Al hacer un "Click" sobre el mapa político, podrá moverlo hacia donde desee.





PENÍNSULA DE SANTA ELENA
GUAYACIL - ECUADOR

PANTALLA DE INICIO



Programa para el desarrollo de la Península de Santa Elena

PROGRAMA PARA EL DESARROLLO DE LA PENÍNSULA DE SANTA ELENA



PENÍNSULA DE SANTA ELENA
GUAYACIL - ECUADOR

Introducción
Mensaje del Director Ejecutivo
Proyectos

INTRODUCCIÓN, MENSAJE DE DIRECTOR, PROYECTOS



Introducción

PROGRAMA PARA EL DESARROLLO DE LA PENÍNSULA DE SANTA ELENA

En los últimos años y hasta junio de 1996 los campos petroleros de la Península de Santa Elena significaron millones de dólares de pérdidas para el Estado. Esta situación no satisfactoria condujo a que la ESPOL obtenga del Gobierno del Ecuador la concesión de esos campos y que se inicie un ejemplar proceso de modernización, que no transferirá el dominio de los bienes del estado, mediante una alianza estratégica entre un centro de educación del sector público, como la ESPOL, con una empresa privada, como la Compañía General de Comercio, CGC, encargada de operar los campos y hacer las inversiones requeridas.

Según decreto ejecutivo suscrito entre



INTRODUCCIÓN



Mensaje del Director Ejecutivo

El programa para el desarrollo de la Península de Santa Elena está compuesto de seis componentes que resumimos a continuación.

Componente #1 - PLAN ESTRATEGICO

Se trata de planes de desarrollo estratégicos participativo aprobado por cada uno de los consejos cantonales y con el compromiso y respaldo de los actores claves y el apoyo del estado, y tiene como finalidad mejorar la capacidad de gestión de los Municipios de las comunas y de las organizaciones públicas y privadas de la PSE.

Como propósito planificar el desarrollo de la PSE mediante métodos participativos, que reúnan las expectativas y esfuerzos, quienes se benefician son los sectores productivos, usuarios de los servicios.



MENSAJE DEL DIRECTOR EJECUTIVO



PANTALLA DE PROYECTOS



Proyecto de Desarrollo Turístico de Zapotal

Hubo una participación muy decidida de los miembros de la comuna de Zapotal, quienes lograron organizar su población y definir la manera de crear consenso, poder y obtener resultados para beneficio de su comunidad.

Encargado



PROYECTO DE DESARROLLO TURÍSTICO DE ZAPOTAL



Proyecto de Desarrollo Turístico de Zapotal

Hubo una participación muy decidida de los miembros de la comuna de Zapotal, quienes lograron organizar su población y definir la manera de crear consenso, poder y obtener resultados para beneficio de su comunidad.

Encargado



VALLA



Proyecto de Desarrollo Turístico de Zapotal

Hubo una participación muy decidida de los miembros de la comuna de Zapotal, quienes lograron organizar su población y definir la manera de crear consenso, poder y obtener resultados para beneficio de su comunidad.

Encargado



CASA COMUNAL DE ZAPOTAL



Proyecto de Desarrollo Turístico de Zapotal

Hubo una participación muy decidida de los miembros de la comuna de Zapotal, quienes lograron organizar su población y definir la manera de crear consenso, poder y obtener resultados para beneficio de su comunidad.

Encargado




SALIDA DE ZAPOTAL



Proyecto de Desarrollo Turístico de Zapotal

Hubo una participación muy decidida de los miembros de la comuna de Zapotal, quienes lograron organizar su población y definir la manera de crear consenso, poder y obtener resultados para beneficio de su comunidad.

Encargado




CASAS DE ZAPOTAL



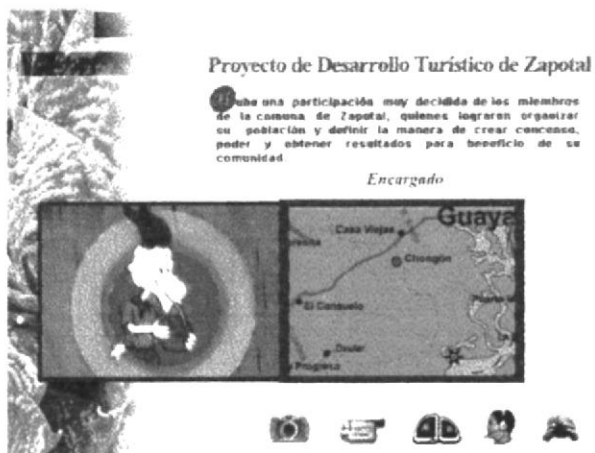
Proyecto de Desarrollo Turístico de Zapotal

Hubo una participación muy decidida de los miembros de la comuna de Zapotal, quienes lograron organizar su población y definir la manera de crear consenso, poder y obtener resultados para beneficio de su comunidad.

Encargado



CARRETA



CHIVITO COQUERO



PANADERÍA



MURAL EN ESCUELA DE ZAPOTAL



MURAL




ZAPOTAL



LCD.A. VIVIAN ENDARA
PROYECTO DE DESARROLLO TURÍSTICO
DE ZAPOTAL




PROYECTO DE DESARROLLO ECONÓMICO AGROZAISA




AGRICULTORES TRABAJANDO




SEMILLA DE ESPÁRRAGO



ENCARGADO DEL PROYECTO



ENTORNO DE AGROZAISA



AGRICULTOR EN LABOR DE CAMPO



AGRICULTORES CARGANDO LAS SEMILLAS



AGRICULTOR SEMBRANDO



AGRICULTORES SEMBRANDO




SIEMBRA DE ESPÁRRAGOS



EMPACADORA




SUELO DE AGROZAISA




ESPÁRRAGOS



REVISIÓN DE ESPÁRRAGOS



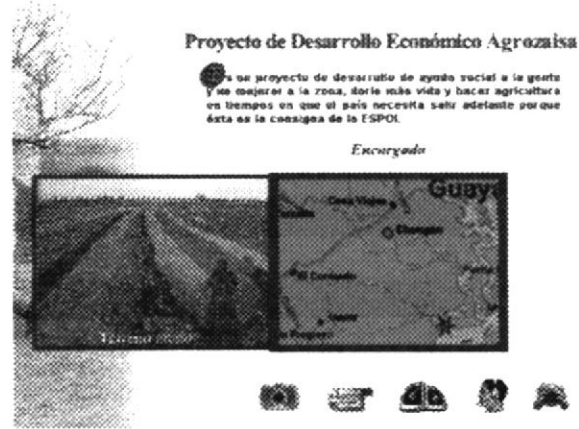
ESPÁRRAGO



REVISIÓN DE ESPÁRRAGOS



AGRICULTORES SEMBRANDO



TERRENO ARADO



SEMILLERO




SEMBRIOS DE ESPÁRRAGOS



DISCURSO



ESPÁRRAGOS



ENTRADA



DISCURSO DEL RECTOR




BOMBA DE RIEGO



CISTERNA DE RIEGO



PORTÓN DE ENTRADA



ALREDEDORES DE AGROZAISA



VIDEO



ING. LENÍN GONZALES
PROYECTO DE DESARROLLO ECONÓMICO
AGROZAISA



Proyecto de Desarrollo Económico Pechiche

La comuna de Pechiche se siente satisfecha con el apoyo que le ha brindado la Espol en los créditos para los cultivos de sus parcelas, con la expectativa de ampliarse y mejorar como agricultores.

Encargado



PROYECTO DE DESARROLLO ECONÓMICO PECHICHE



Proyecto de Desarrollo Económico Pechiche

La comuna de Pechiche se siente satisfecha con el apoyo que le ha brindado la Espol en los créditos para los cultivos de sus parcelas, con la expectativa de ampliarse y de mejorar como agricultores.

Encargado



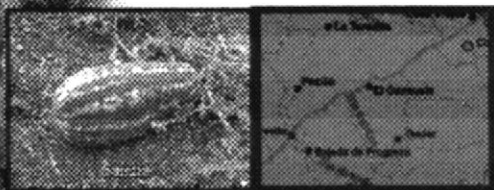
LETRERO DE COMUNA PECHICHE



Proyecto de Desarrollo Económico Pechiche

La comuna de Pechiche se siente satisfecha con el apoyo que le ha brindado la Espol en los créditos para los cultivos de sus parcelas, con la expectativa de ampliarse y de mejorar como agricultores.

Encargado




SANDÍA



Proyecto de Desarrollo Económico Pechiche

La comuna de Pechiche se siente satisfecha con el apoyo que le ha brindado la Espol en los créditos para los cultivos de sus parcelas, con la expectativa de ampliarse y de mejorar como agricultores.

Encargado




TOMATES



Proyecto de Desarrollo Económico Pechiche

La comuna de Pechiche se siente satisfecha con el apoyo que le ha brindado la Espol en los créditos para los cultivos de sus parcelas, con la expectativa de ampliarse y de mejorar como agricultores.

Encargado



PEPINOS




Proyecto de Desarrollo Económico Pechiche

La comuna de Pechiche se siente satisfecha con el apoyo que le ha brindado la Espol en los créditos para los cultivos de sus parcelas, con la expectativa de ampliarse y de mejorar como agricultores.


Encargado



SANDÍA



COSECHA DE TOMATE



MAP. KLÉBER MORÁN
PROYECTO DE DESARROLLO ECONÓMICO
PECHICHE



PROYECTO DE CAPACITACIÓN DE
ESCUELAS



PROFESORA



AULA



CURSO DE COMPUTACIÓN




CURSO DE COMPUTACIÓN



ESCUELA



CURSO DE COMPUTACIÓN



CURSO DE COMPUTACIÓN



CURSO DE COMPUTACIÓN




CURSO DE COMPUTACIÓN



PROFESORA



VIDEO



Dr. ENRIQUE PELÁEZ
PROYECTO DE CAPACITACIÓN DE ESCUELAS



PROYECTO DE DESARROLLO TURÍSTICO DE REAL ALTO



CAMISAS




FLORES DE REAL ALTO



MUSEO RELALTO



MUSEO REAL ALTO



FOTOGRAFÍA DE MUSEO REAL ALTO




FOTOGRAFÍA DE MUSEO REAL ALTO



MAQUETA



BOLSOS



COMUNEROS



MUSEO REAL ALTO



MUSEO REAL ALTO




REAL ALTO




REAL ALTO




MEZCLANDO EL HILO



TEJEDORA



TEJEDORA



TEJIENDO



TEJEDORA



TEJEDORAS




TEJEDORAS




MUSEO REAL ALTO



VIDEO



LCDA. YANIRÉ SYLVA
PROYECTO DE DESARROLLO TURÍSTICO
DE REAL ALTO



PROYECTO DE DESARROLLO TURÍSTICO
DE SAN VICENTE



SAN VICENTE



BARRO MEDICINAL



TURISTA



BARRO MEDICINAL



TURISTA



BAÑOS TERMALES



BAÑOS TERMALES



BAÑOS TERMALES



TURISTAS



LCD.A. VIVIAN ENDARA
PROYECTO DE DESARROLLO TURÍSTICO DE SAN VICENTE



VIDEO



PROYECTO DE DESARROLLO TURÍSTICO DE ANCÓN



BOLA PARA JUEGO



CLUB ANCÓN



COCINA



COMEDOR DE CLUB ANCÓN



EDUARDO ROSALES SANTOS



CASA DE ANCÓN



CASA INGLESA ANTIGUA



HOTEL POLITÉCNICO



CLUB ANCÓN



IGLESIA DE ANCÓN



VISTA AÉREA



JUEGOS ANTIGUOS



ESCUDO DE CAMPO PETROLERO



TOCADISCOS ANTIGUO




ESCUDO DE CLUB ANCÓN



CAMPO PETROLERO



COSTA ANCÓN



VISTA AEREA



COSTA DE ANCÓN




LCDA. VIVIAN ENDARA
PROYECTO DE DESARROLLO TURÍSTICO
DE ANCÓN



Proyecto de Ayuda Comunitaria

Personaje que ha influido mucho en su comunidad y en los alrededores, reconocida por sus innumerables talentos, como forjadora de metales, partera y dentista, mujer de gran corazón y alma bondadosa que generosamente ha ayudado a todos los que a ella han recurrido.

Adela Borbor



PROYECTO DE AYUDA COMUNITARIA



Proyecto de Ayuda Comunitaria

Personaje que ha influido mucho en su comunidad y en los alrededores, reconocida por sus innumerables talentos, como forjadora de metales, partera y dentista, mujer de gran corazón y alma bondadosa que generosamente ha ayudado a todos los que a ella han recurrido.

Adela Borbor



COCINA



Proyecto de Ayuda Comunitaria

Personaje que ha influido mucho en su comunidad y en los alrededores, reconocida por sus innumerables talentos, como forjadora de metales, partera y dentista, mujer de gran corazón y alma bondadosa que generosamente ha ayudado a todos los que a ella han recurrido.

Adela Borbor



GALLINAS



Proyecto de Ayuda Comunitaria

Personaje que ha influido mucho en su comunidad y en los alrededores, reconocida por sus innumerables talentos, como forjadora de metales, partera y dentista, mujer de gran corazón y alma bondadosa que generosamente ha ayudado a todos los que a ella han recurrido.

Adela Borbor




POZO DE ADELA BORBOR



Proyecto de Ayuda Comunitaria

Personaje que ha influido mucho en su comunidad y en los alrededores, reconocida por sus innumerables talentos, como forjadora de metales, partera y dentista, mujer de gran corazón y alma bondadosa que generosamente ha ayudado a todos los que a ella han recurrido.

Adela Borbor



HORNO



Proyecto de Ayuda Comunitaria

Personaje que ha influido mucho en su comunidad y en los alrededores, reconocida por sus innumerables talentos, como forjadora de metales, partera y dentista, mujer de gran corazón y alma bondadosa que generosamente ha ayudado a todos los que a ella han recurrido.


Adela Borbor



MANOS DE ADELA BORBOR



ZONA DE LA COMUNA EL MANANTIAL




HUERTOS




PLANTA




JARDIN DE ADELA BORBOR



POZO



ADELA BORBOR




ADEALA BORBOR



FOGÓN CASERO




TRABAJOS DE ADELA BORBOR



ALREDEDORES




FOGÓN



CISTERNA



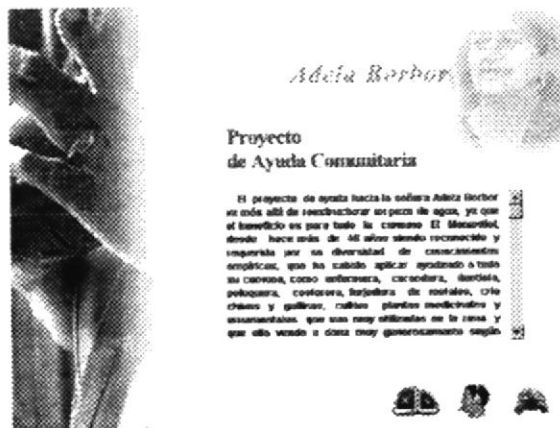
CISTERNA ADELA BORBOR




ALREDEDORES



VIDEO




ADELA BORBOR
PROYECTO DE AYUDA COMUNITARIA



MENU PRINCIPAL DE ANEXOS




PROYECTO DE DESARROLLO TURÍSTICO
SALINAS



SALINAS




CASA PINTÁNDOSE




CASA PINTÁNDOSE



REPARTIENDO LAS PINTURAS



PINTANDO LAS CASAS




CASA ANTES DE SER PINTADA



CASA PINTADA



CASA PINTADA




FACHADA




CASAS PINTADAS



CASAS PINTADAS



CASA PINTADA



Proyecto de Desarrollo Turístico de Salinas

Salinas es uno de los rincones más bellos del país; se sitúa en la parte más sobresaliente de la Costa del Pacífico Sur, siendo uno de los más visitados por turistas extranjeros.

Encargado



CASAS PINTADAS

Ing. Javier Urquiza

Proyecto de Desarrollo Turístico de Salinas

Tarjetas de desarrollo de actividades económicas tradicionales y emergentes de nuestro país, en el contexto de la globalización, se establecen su competitividad.

Las actividades económicas que se desarrollan en el Cambio Social y que generan mayor empleo se fortalecen con la dotación de una infraestructura adecuada, de capacitación, organización y financiamiento mediante el aprovechamiento de oportunidades que se presentan desde el exterior.




ING. JAVIER URQUIZO
PROGRAMA DE DESARROLLO TURÍSTICO DE SALINAS

Plan de Desarrollo Urbano de La Libertad

La ampliación de la Clínica Oftalmológica y la compra de una Lámpara Clínica es una de las obras terminadas que la ESPOL ha realizado de acuerdo a los fines establecidos en el Programa de Desarrollo de la Península de Santa Elena.

Encargado




PLAN DE DESARROLLO URBANO DE LA LIBERTAD

Plan de Desarrollo Urbano de La Libertad

La ampliación de la Clínica Oftalmológica y la compra de una Lámpara Clínica es una de las obras terminadas que la ESPOL ha realizado de acuerdo a los fines establecidos en el Programa de Desarrollo de la Península de Santa Elena.

Encargado




CONSTRUCCIÓN

Plan de Desarrollo Urbano de La Libertad

La ampliación de la Clínica Oftalmológica y la compra de una Lámpara Clínica es una de las obras terminadas que la ESPOL ha realizado de acuerdo a los fines establecidos en el Programa de Desarrollo de la Península de Santa Elena.

Encargado




CLINICA

Plan de Desarrollo Urbano de La Libertad

La ampliación de la Clínica Oftalmológica y la compra de una Lámpara Clínica es una de las obras terminadas que la ESPOL ha realizado de acuerdo a los fines establecidos en el Programa de Desarrollo de la Península de Santa Elena.

Encargado




DOCTORA



ENTRADA



MICROSCOPIO



INSTALACIONES



PASILLOS




CONSTRUCCIÓN



ENCARGADOS



PILARES




POZAS




PILARES



SALA DE ESPERA



PILARES



ENTRADA

