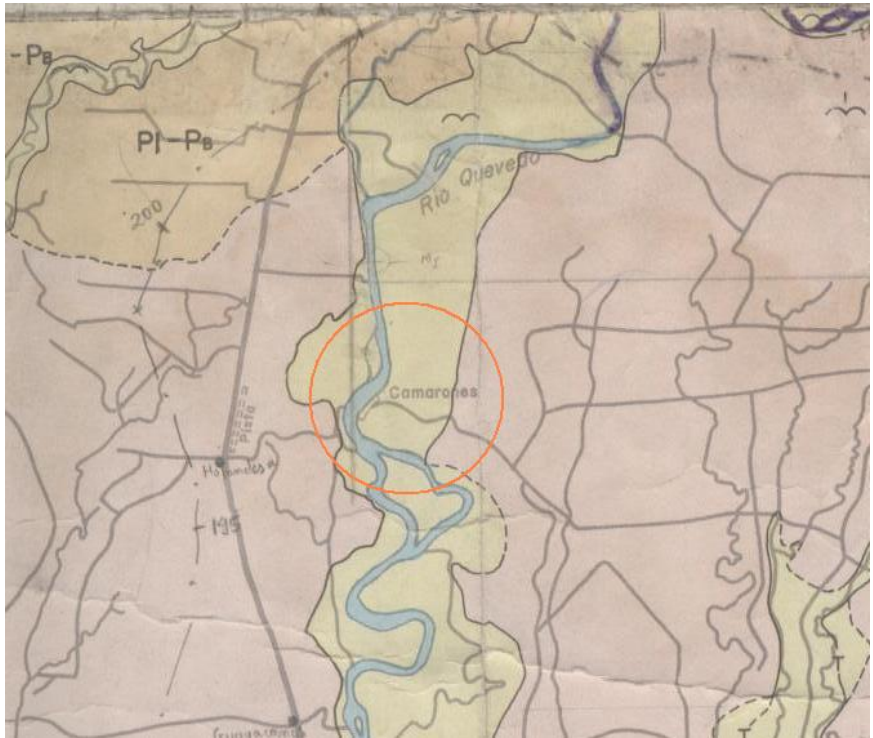
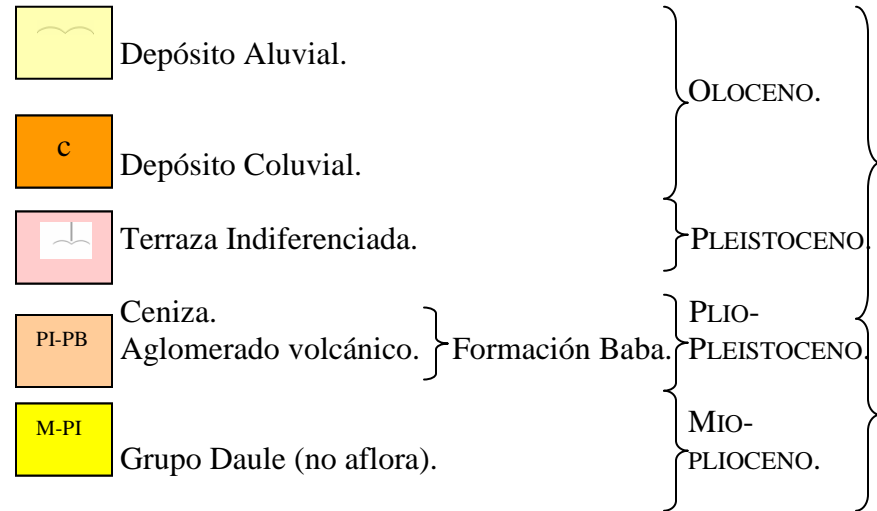


Anexo 4.

**MAPA GEOLÓGICO DEL ECUADOR
 PUENTE “LOS CAMARONES”
 ESCALA 1:100.000**



LEYENDA



C
U
A
T
E
R
N
A
R
I
O

T
E
R
C
I
A
R
I
O

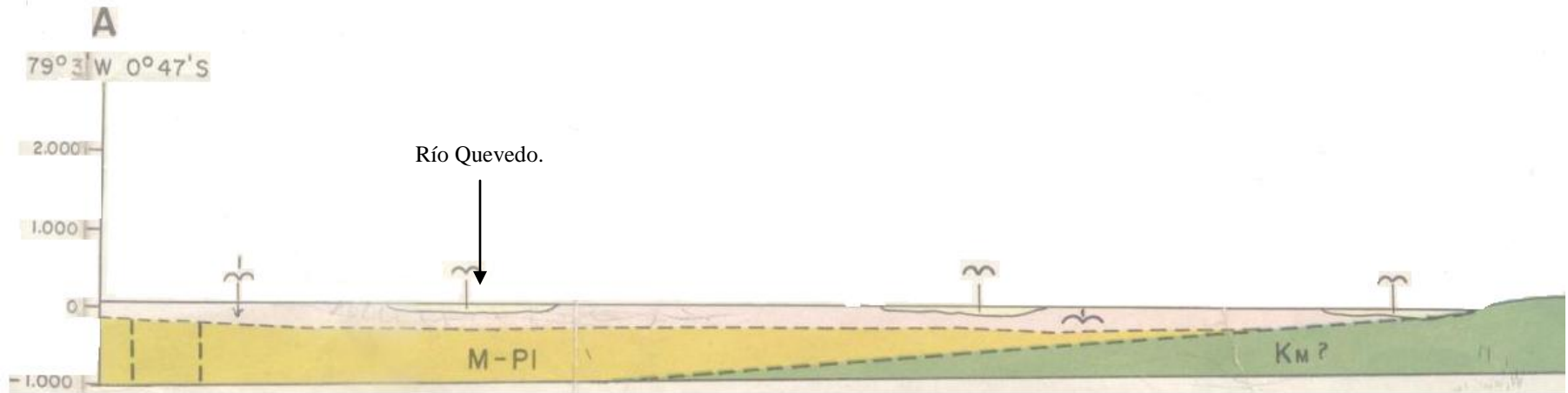
Fuente: Mapa Geológico-Valencia. (Escala.1:100.000)

SIMBOLOS GEOLÓGICOS.

- | | | | | | |
|-------|--------------------|-----|-----------------------------|------|----------------|
| ——— | Contactos. | —T— | Limite de Terraza. | ---- | Falla. |
| ----- | Contacto Inferido. | -T- | Limite Inferido de Terraza. | —*— | Eje Sinclinal. |





Anexo 5.

**MAPA DE CORTE GEOLÓGICO.
 PUENTE "LOS CAMARONES"
 ESCALA 1:100.000**



Fuente: Mapa Geológico-Valencia. (Escala.1:100.000)

LEYENDA.

-  Depósito Aluvial.
-  Terraza Indiferenciada.
-  M-PI
-  KM

Grupo Daule.
 Caliza, c
 Andesita, a
 Basalto, b
 Lava no diferenciada, lv
 Volcaniclastita gruesa,vc
 Arenisca volcánica, av
 Limolita volcánica

Formación
 Macuchi.

- OLOCENO
 - PLEISTOCENO.
 - MIO-
PLEISTOCENO.
 - CRETACEO.
- CUATERNARIO.
 TERCARIO.
 MESOZOICO.

SIMBOLOS GEOLÓGICOS.

- Contactos.
- Contacto Inferido.
- - - - - Falla.