

**ESCUELA SUPERIOR POLITECNICA DEL LITORAL**



**PROGRAMA DE TECNOLOGIA EN COMPUTACION**

**TESIS DE GRADO**

**Previo a la Obtención del Título de  
Analista de Soporte de Microcomputadores**

**TEMA :**

**Web Site La Maná**

**Manual de Usuario**

**AUTORES :**

**Mariuxi Roxana Aldas Luna  
Joyce Alexandra Martínez Betancourt**

**DIRECTOR :**

**Anl. Gabriel Buendía**

---

**AÑO 2003**

## **AGRADECIMIENTO.**

Agradezco en especial a Dios por guiarme siempre y darme la fe necesaria durante esta etapa de mi vida y estar conmigo cuando mas lo he necesitado y a mi familia en especial por apoyo que me han brindado siempre.

*Mariuxi Aldás*



## **DEDICATORIA**

A Dios y a mi familia que son la parte más importante de mi vida ya que ellos son la base fundamental para mi desarrollo personal y que por ellos he podido alcanzar mis metas, además a aquellas personas que nos apoyaron siempre durante el desarrollo de esta tesis, por confiar en nosotros y brindarnos su apoyo incondicional así como también a mi director de Tesis por su comprensión y paciencia durante esta gran etapa de nuestras vidas.

*Mariuxi Aldas Luna*

## **AGRADECIMIENTO.**

Principalmente a Dios que ha sabido estar junto a mí en todo momento para contagiarme con su optimismo y a mi familia por estar siempre.

*Joyce Martínez Betancourt*

## DEDICATORIA

A Dios y a mi familia que es la base para mi crecimiento personal así como a aquellas personas que siempre me han ayudado.

*Joyce Martínez Betancourt*

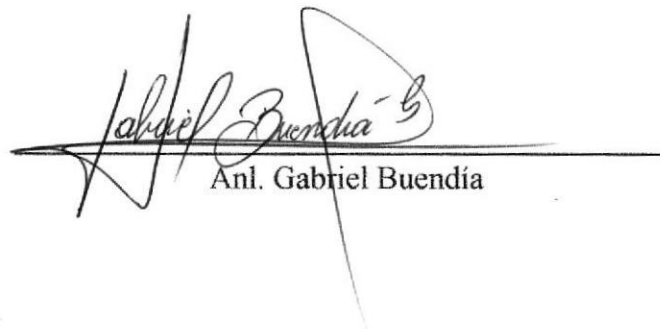


### **DECLARACIÓN EXPRESA**

La responsabilidad por los hechos, ideas y doctrinas expuestas en esta Tesis de Grado nos corresponden exclusivamente; y el patrimonio intelectual de la misma al **PROTCOM (Programa de Tecnología en Computación y Diseño Gráfico)** de la Escuela Superior Politécnica del Litoral.

(Reglamentos de Exámenes y Títulos Profesionales de la ESPOL).


**FIRMA DEL DIRECTOR DE TESIS**



Anl. Gabriel Buendía

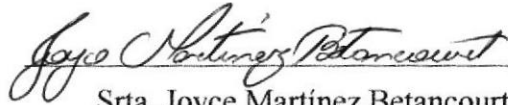


**FIRMA DE AUTORES**



---

Srta. Mariuxi Aldas Luna



---

Srta. Joyce Martínez Betancourt



# TABLA DE CONTENIDO

CONTENIDO	PÁGINA
1. GENERALIDADES.....	1
1.1. ACERCA DE ESTE MANUAL.....	1
1.2. A QUIÉN VA DIRIGIDO .....	1
1.3. INTRODUCCIÓN.....	1
1.4. OBJETIVOS GENERALES.....	2
2. INSTALACIÓN.....	1
2.1. REQUERIMIENTOS DE HARDWARE Y SOFTWARE.....	1
3. OPERACIÓN.....	1
3.1. EXPLICACIÓN DE LA INTERFAZ GRÁFICA.....	1
3.2. DESCRIPCIÓN DEL WEB SITE .....	5
3.2.1. PÁGINA PRINCIPAL.....	5
3.2.2. HIDROGRAFÍA.....	6
3.2.3. CLIMA.....	7
3.2.4. POBLACIÓN.....	8
3.2.5. LÍMITES.....	9
3.2.6. MAPAS.....	10
3.2.7. CREACIÓN DEL CANTÓN.....	11
3.2.8. SÍMBOLOS PATRIOS.....	12
3.2.9. EDUCACIÓN.....	13
3.2.10. ARTESANÍAS.....	14
3.2.11. ECONOMÍA Y COMERCIO.....	15
3.2.12. HACIENDA CARLOS FREIRE.....	16
3.2.13. ARTESANÍAS.....	17
3.2.14. LUGARES TURÍSTICOS.....	18
3.2.15. CASCADA DEL OSO.....	19
3.2.16. LAS CHORRERAS DE ZAPANAL.....	20
3.2.17. FERIA DE PUCAYACU.....	21
3.2.18. MINAS DE ORO DE ESTERO HONDO.....	22
3.2.19. MINAS DE MÁRMOL.....	23
3.2.20. LA LAGUNA DEL VOLCÁN DE QUILOTOA.....	24
3.2.21. GUÍA DE TRANSPORTES.....	25
3.2.22. COOPERATIVA LA MANA .....	26
3.2.23. COOPERATIVA DE TRANSPORTE MACUCHI.....	27
3.2.24. COOPERATIVA SAN VICENTE.....	28
3.2.25. COOPERATIVA DE TRANSPORTE SAN PABLO.....	29
3.2.26. GUIA HOTELERA.....	30
3.2.27. HACIENDA ECOLÓGICA CARLOS PATRICIO.....	31
3.2.28. HOSTERIA LAS PIRÁMIDES.....	32
3.2.29. HOSTERIA LA HERRADURA.....	33
3.2.30. HOTEL SOMAGG.....	34
3.2.31. CENTRO TURÍSTICO EL PROGRESO.....	35
3.2.32. MENSAJE DEL ALCALDE.....	36
3.2.33. CONSEJO MUNICIPAL.....	37
3.2.34. PATRONATO MUNICIPAL.....	38
3.2.35. ASCILO DE ANCIANOS.....	39
3.2.36. COSECHA DE RÁBANOS.....	40
3.2.37. COMEDOR COMUNITARIO.....	41
3.2.38. DEPARTAMENTOS.....	42
3.2.39. INSTITUCIONES Y PROYECTOS.....	43
3.2.40. PARQUE ECOLÓGICO Y CULTURAL DE LA MANÁ.....	44
3.2.41. POLICIA NACIONAL.....	45

## TABLA DE ANEXOS

CONTENIDO	PÁGINA
<b>A. CONOCIENDO INTERNET.....</b>	<b>1</b>
A.1. QUÉ ES INTERNET.....	1
A.2. REQUERIMIENTOS.....	1
A.3. CONFIGURACIÓN DE PC .....	1
A.4. CONFIGURACIÓN DE FAX/MÓDEM.....	2
A.5. CONFIGURACIÓN DE LA RED.....	5
<b>B. NAVEGACIÓN DE PÁGINAS.....</b>	<b>1</b>
B.1. PÁGINA PRINCIPAL DE LA MANÁ.....	1
B.2. HIDROGRAFÍA.....	2
B.3. CLIMA.....	3
B.4. POBLACIÓN.....	4
B.5. UBICACIÓN Y LÍMITES.....	5
B.6. MAPAS.....	6
B.7. CREACIÓN DEL CANTÓN.....	7
B.8. SÍMBOLOS PATRIOS.....	8
B.9. EDUCACIÓN.....	9
B.10. CULTURA.....	10
B.11. ECONOMÍA Y COMERCIO.....	11
B.12. HOJA FLOTANTE DE LA HACIENDA CARLOS FREIRE.....	12
B.13. ARTESANÍAS.....	13
B.14. TURISMO.....	14
B.15. HOJA FLOTANTE DE LA CASCADA DEL OSO.....	15
B.16. HOJA FLOTANTE DE LA CUEVA DE LOS MURCIÉLAGOS.....	16
B.17. HOJA FLOTANTE DE LAS CHORRERAS DEL ZAPANAL.....	17
B.18. HOJA FLOTANTE DE LA FERIA DE PUCAYACU.....	18
B.19. HOJA FLOTANTE DE LAS MINAS DE ORO DE ESTERO HONDO.....	19
B.20. HOJA FLOTANTE DE LAS MINAS DE MÁRMOL.....	20
B.21. HOJA FLOTANTE DE LA LAGUNA DEL VOLCÁN QUILOTOA.....	21
B.22. DISEÑO DE PANTALLAS DE SERVICIOS DE TRANSPORTE.....	22
B.23. HOJA FLOTANTE DE COOP. INTERPROVINCIALES DE PASAJEROS.....	23
B.24. HOJA FLOTANTE DE COOP. MACUCHI.....	24
B.25. HOJA FLOTANTE DE COOP. SAN VICENTE.....	25
B.26. HOJA FLOTANTE DE COOP. SAN PABLO.....	26
B.27. DISEÑO DE PANTALLAS DE GUIA HOTELERA.....	27
B.28. HOJA FLOTANTE DE CENTRO TURÍSTICO SOL TROPICAL.....	28
B.29. HOJA FLOTANTE DE HOSTERÍA CARLOS PATRICIO.....	29
B.30. HOJA FLOTANTE DE HOSTERÍA LAS PIRÁMIDES.....	30
B.31. HOJA FLOTANTE DE HOSTERÍA LA HERRADURA.....	31
B.32. HOJA FLOTANTE DE HOTEL SOMAGG.....	32
B.33. HOJA FLOTANTE DE CENTRO TURÍSTICO EL PROGRESO.....	33
B.34. ALCALDE.....	34
B.35. CONSEJO MUNICIPAL.....	35
B.36. PATRONATO MUNICIPAL.....	36
B.37. HOJA FLOTANTE DE ASCILO DE ANCIANOS.....	37
B.38. HOJA FLOTANTE DE RECINTO EL TRIUNFO.....	38
B.39. HOJA FLOTANTE DEL COMEDOR COMUNITARIO.....	39
B.40. HOJA FLOTANTE DEL AGASAJO DEL DÍA DE LA MADRE.....	40
B.41. HOJA FLOTANTE DEL AGASAJO DEL DÍA DEL NIÑO.....	41
B.42. DEPARTAMENTOS.....	42
B.43. PROYECTOS E INSTITUCIONES PÚBLICAS.....	43

B.44. HOJA FLOTANTE DEL PARQUE ECOLÓGICO DE LA MANÁ.....	..44
B.45. HOJA FLOTANTE DE LAS INSTITUCIONES.....	.....45
C. GLOSARIO DE TÉRMINOS.....	.....1

## ÍNDICE DE FIGURAS

CONTENIDO	PÁGINA
Capítulo 3	
Figura 3.1.1. Ícono de Internet Explorer.....	1
Figura 3.1.2. Activación del Explorer.....	2
Figura 3.1.3. Dirección del web site de La Maná.....	2
Figura 3.2.1. Pagina Principal .....	5
Figura 3.2.2. Hidrografía.....	5
Figura 3.2.3. Clima.....	6
Figura 3.2.4. Población.....	6
Figura 3.2.5. Límites.....	7
Figura 3.2.6. Mapas. ....	7
Figura 3.2.7. Creación del Cantón. ....	8
Figura 3.2.8. Símbolos Patrios.....	8
Figura 3.2.9. Educación .....	9
Figura 3.2.10. Artesanías.....	9
Figura 3.2.11. Economía y Comercio.....	10
Figura 3.2.12. Hacienda Carlos Freire.....	10
Figura 3.2.13. Artesanías ...	11
Figura 3.2.14. Lugares Turísticos.....	11
Figura 3.2.15. Cascada del Oso .....	12
Figura 3.2.16. Chorreras del Zapanal.....	12
Figura 3.2.17. Feria de Pucayacu.....	13
Figura 3.2.18. Minas de Oro de Estero Hondo.....	13
Figura 3.2.19. Minas de Mármol.....	14
Figura 3.2.20. La Laguna del Volcan Quilotoa.....	14
Figura 3.2.21. Guía de Transporte.....	15
Figura 3.2.22. Cooperativa La Maná.....	15
Figura 3.2.23. Cooperativa de Transporte Macuchi.....	16
Figura 3.2.24. Cooperativa de Transporte San Vicente.....	16
Figura 3.2.25. Cooperativa de Transporte San Pablo.....	17
Figura 3.2.26. Guia Hotelera.....	17
Figura 3.2.27. Hacienda Ecológica Carlos Patricio.....	18
Figura 3.2.28. Hostería Las Pirámides.....	18
Figura 3.2.29. Hostería La Herradura.....	19
Figura 3.2.30. Hotel Somagg.....	19
Figura 3.2.31. Centro Turístico El Progreso.....	20



Figura 3.2.32. Mensaje del Alcalde.....	20
Figura 3.2.33. Consejo Municipal.....	21
Figura 3.2.34. Patronato Municipal.....	21
Figura 3.2.35. Ascilo de Ancianos.....	22
Figura 3.2.36. Cosecha de rábanos.....	22
Figura 3.2.37. Comedor Comunitario .....	23
Figura 3.2.38. Departamentos.....	23
Figura 3.2.39. Instituciones Financieras.....	24
Figura 3.2.40. Parque Ecológico y Cultural de la Maná.....	24
Figura 3.2.41. Policía Nacional.....	25

#### Anexo A

Figura A.1. Configuración del fax/módem.....	1
Figura A.2. Configuración propiedades de conexión.....	3
Figura A.3. Puerto de comunicación.....	3
Figura A.4. Control de velocidad y volumen.....	4
Figura A.5. Propiedades de marcado.....	4
Figura A.6. Información de puerto comunicación.....	5
Figura A.7. Propiedades de conexión de red.....	6
Figura A.8. Selección de componentes de red.....	6
Figura A.9. Instalación de protocolo de red.....	7
Figura A.10. Reinicio de PC.....	7

## ÍNDICE DE TABLAS

### CONTENIDO

### PÁGINA

Capítulo 3

Tabla 3.1 Botones del browser..... 3

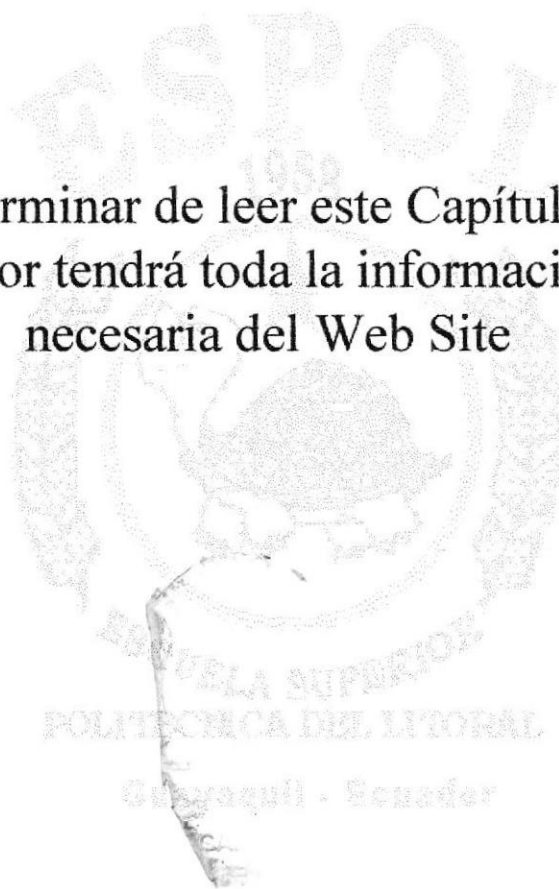
# Capítulo

---

1

## Generalidades

Al terminar de leer este Capítulo el  
lector tendrá toda la información  
necesaria del Web Site



## **1. GENERALIDADES.**

### **1.1. ACERCA DE ESTE MANUAL.**

El presente manual fue elaborado pensando en los usuarios del web site de **La Maná**, con la finalidad de demostrar la fácil navegación del mismo, así como el interfaz gráfico con las diferentes y fáciles opciones que encontrará en su navegación.

El web site fue elaborado para una fácil navegación, permitiendo al usuario obtener la información del cantón con accesos directos (links) a todas las páginas que componen el web site de **La Maná**, evitando así perderse en la navegación. Además de los accesos el navegante podrá apreciar los gráficos tanto estáticos como animados que permiten mostrar los centros turísticos del cantón **La Maná**, y hacen del web site un lugar atractivo y novedoso para el visitante.

El contenido de este manual está dividido en tres capítulos que detallan lo siguiente: Generalidades, Instalación y Operación; además de los anexos a) Conociendo Internet, b) Navegación de Páginas y c) Glosario de Términos.

### **1.2. A QUIÉN VA DIRIGIDO.**

El presente manual está dirigido a todo usuario que desee conocer sobre la navegación de las páginas que forman el web site de **La Maná**, el mismo que permitirá mostrar a sus visitantes la belleza del sitio.

Este manual fue elaborado con el fin de ofrecer a sus usuarios toda la información para su aplicación al navegar en este y otros web site.

Proporciona adicionalmente tres anexos dirigidos para nuevos usuarios de web site como son: el apéndice Conociendo Internet y el glosario de términos.

### **1.3. INTRODUCCIÓN.**

Los capítulos que a continuación se presentan, proporcionan a manera de detalle los pasos previos a la navegación del web site de **La Maná**, como son: la configuración del módem y la instalación del web site; para finalmente presentar las opciones de las páginas con una breve descripción del contenido de cada una.

## **1.4. OBJETIVOS GENERALES.**

El objetivo de este manual es:

- Brindar una guía para los usuarios de los beneficios que ofrece la ciudad al país, de los sitios turísticos y de sus productos de calidad que ofrece esta región.
- Realizar una explicación clara y veraz sobre el desarrollo del web site presentado.
- Proporcionar un manual de diseño que permita a sus lectores conocer la elaboración del web site de **La Maná.**, así como las herramientas aplicadas.




# Capítulo

---

# 2

## Instalación

Este Capítulo describe el  
requerimiento a nivel de hardware  
y Software del Sistema.



## 2. INSTALACIÓN.

### 2.1. REQUERIMIENTOS DE HARDWARE Y SOFTWARE.

Lo detallado a continuación es lo requerido tanto al nivel de hardware y software para la publicación del web site de **La Maná**.

- El web site (comprende las páginas, imágenes, fotos, animaciones, etc.).
- El dominio o dirección que tendrá **La Maná**. para su publicación en Internet será [www.lamana.com](http://www.lamana.com)
- El equipo de comunicación será suministrado por la empresa que nos brinde el servicio de conexión a Internet.
- La instalación en si del web site de **La Maná** se la realiza por medio del acceso a la carpeta principal que contiene todo el site denominada **La Maná**, dentro de dicha carpeta encontraremos otras subcarpetas y archivos que en conjunto forman el web site. Entre estos archivos el que nos permite iniciar la navegación es el archivo **index.htm**, con el cual se carga el web site.



POLITECNICA NACIONAL

BIBLIOTECA  
CAMPUS  
PEÑAS

# Capítulo

3

## Operación

### Explicación de las Interfaces Gráficas

#### Descripción del Web Site

Al terminar de leer este Capítulo el lector estará más familiarizado con el Ambiente Windows y sus utilidades.

Podrá obtener una descripción de todas las páginas del web site de  
La Maná

POLITECNICO DEL LITORAL

Guayaquil - Ecuador

### 3. OPERACIÓN


#### 3.1 EXPLICACIÓN DE LA INTERFAZ GRÁFICA

Para ingresar a internet se lo puede realizar de dos formas:

- Por medio de un acceso directo
- Empleando la barra de tareas.

Para ingresar por medio del acceso directo se procede de la siguiente manera:

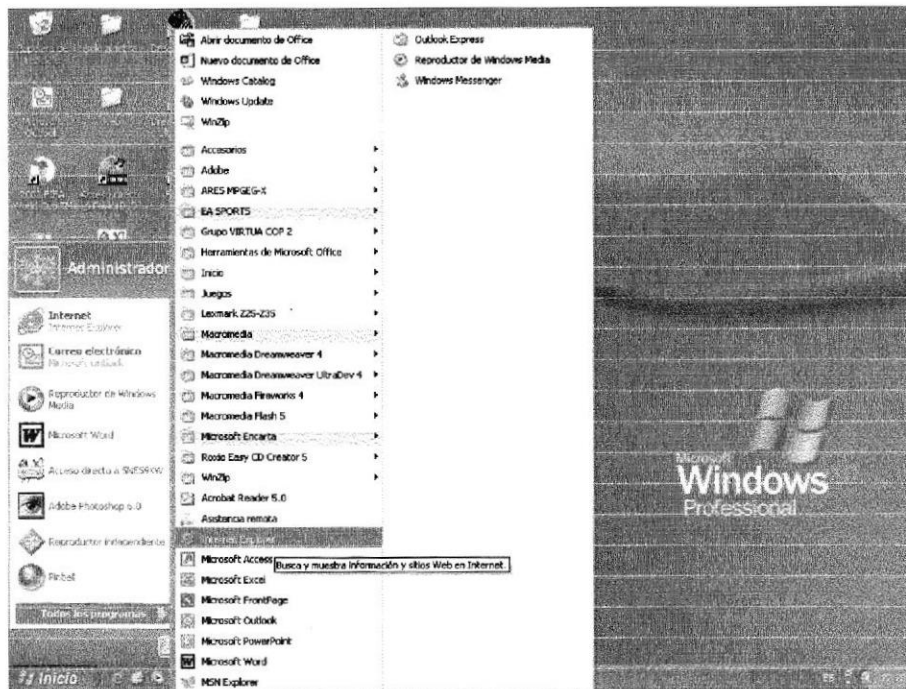
Dependiendo del navegador que tenga instalado cada computador, en el escritorio aparecerá un ícono, los más conocidos son Internet Explorer y Netscape Navigator en los cuales basta solamente dar doble click para que comience a cargar el navegador.



**Figura 3.1.1** Icono de Internet Explorer sobre el escritorio.

La segunda opción se describe a continuación en los siguientes pasos:

- Ir a la barra de tareas y dar click en el botón Inicio.
- Revisar las opciones que se presentan en el menú y escoger la opción Programas.
- Elegir el navegador que se desea cargar y que se encuentre instalado en el computador (Netscape o Explorer).
- Finalmente dar click sobre el navegador elegido.



**Figura 3.1.2. Activación del Explorer por medio de la barra de tareas.**

Para poder navegar en el web site de La Maná se tendrá que acceder con la ayuda de los browser o navegadores sean estos Netscape Navigator o Internet Explorer por medio de la dirección: [www.lamana.com](http://www.lamana.com). dicha dirección es el dominio que adquirió La Maná.



**Figura 3.1.3. Dirección del web site de La Maná**



Donde las opciones o botones del browser son las siguientes:









Botón	2.1.1.1.1 Objetivo
	Este botón (atrás) permite regresar a una dirección o página vista anteriormente. El botón adelante (no seleccionado) realiza la acción contraria.
	Este botón permite detener la navegación de un web site.
	El botón actualizar, actualiza los cambios en un web site, o permite refrescar la dirección del web donde se esté navegando.
	Inicio permite ir como su nombre lo indica al comienzo del web donde se empezó a navegar.
	El botón de búsqueda nos da la opción de buscar rápidamente algún sitio requerido.
	Favoritos permite agregar a una lista de direcciones las más solicitadas por el navegante.
	Ofrece una corta información sobre cuales han sido los sitios más visitados en determinadas fechas. También puede ser por sitio, por el más visitado o por orden de visitados.
	Este botón le permite al navegante imprimir la información de las páginas que está visitando.

Tabla 3.1. Botones del browser.



Antes de presentar la descripción del web site de La Maná, debemos especificar que la mayoría de los botones que le ayudarán al usuario del site a navegar en el mismo, son presentados a manera de flechas los mismos que con su nombre, indican la página de navegación correspondiente.

Los botones que le ayudarán al usuario en su navegación se agrupan de la siguiente manera:

- Botones de navegación de las páginas : se encuentran ubicados en la parte superior del web site.

## 3.2.DESCRIPCIÓN DEL WEB SITE.

### 3.2.1 PÁGINA PRINCIPAL.

**Descripción:** En la página principal del web site de La Maná, encontrará los sitios turísticos mas destacados de esta región, su gente y cultura.



Figura 3.2.1: Página principal



### 3.2.2 HIDROGRAFÍA

**Descripción:** En la página de hidrografia dan a conocer los limites entre los diferentes ríos existentes en este cantón.

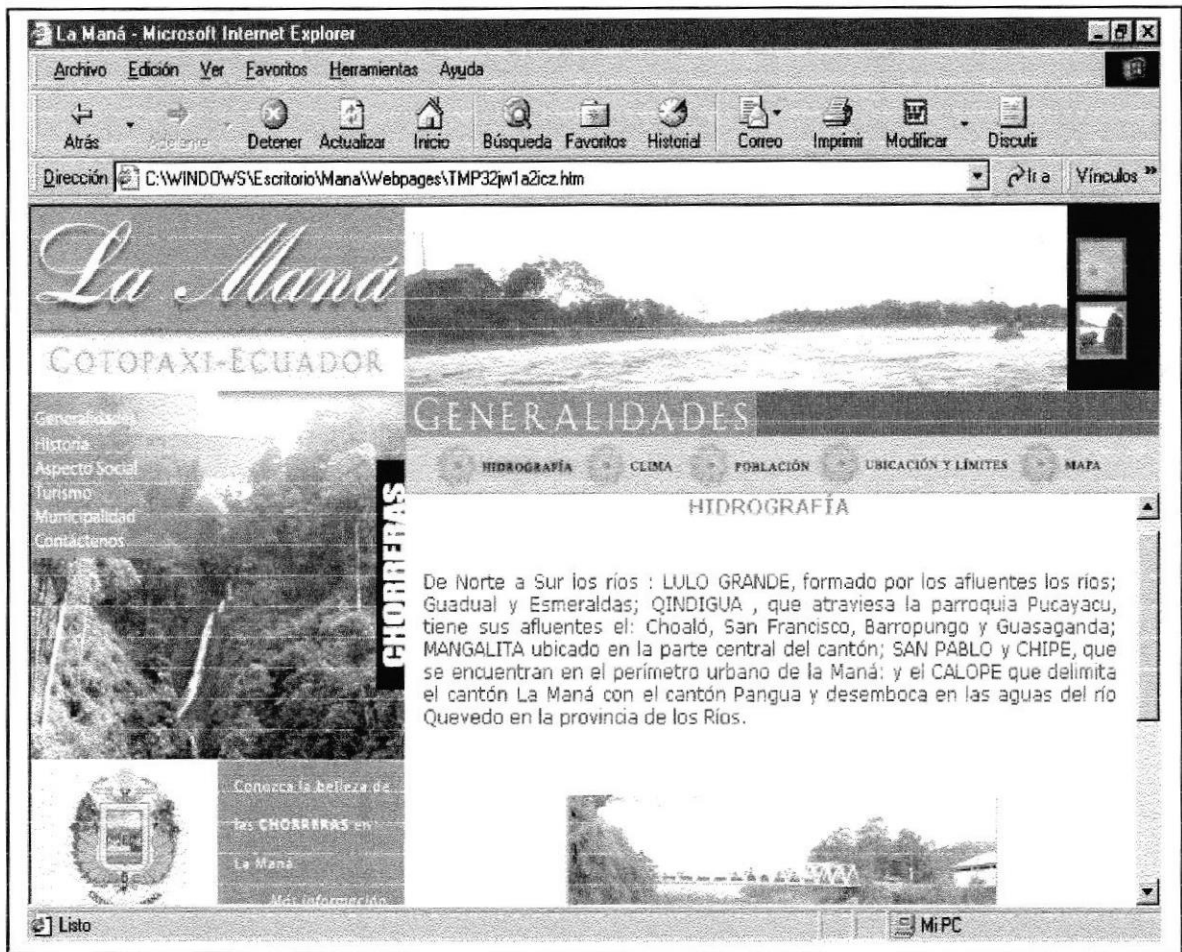


Figura 3.2.2: Hidrografia

### 3.2.3 CLIMA

**Descripción:** En esta página podrá visualizar los diferentes estados climáticos de La Maná.

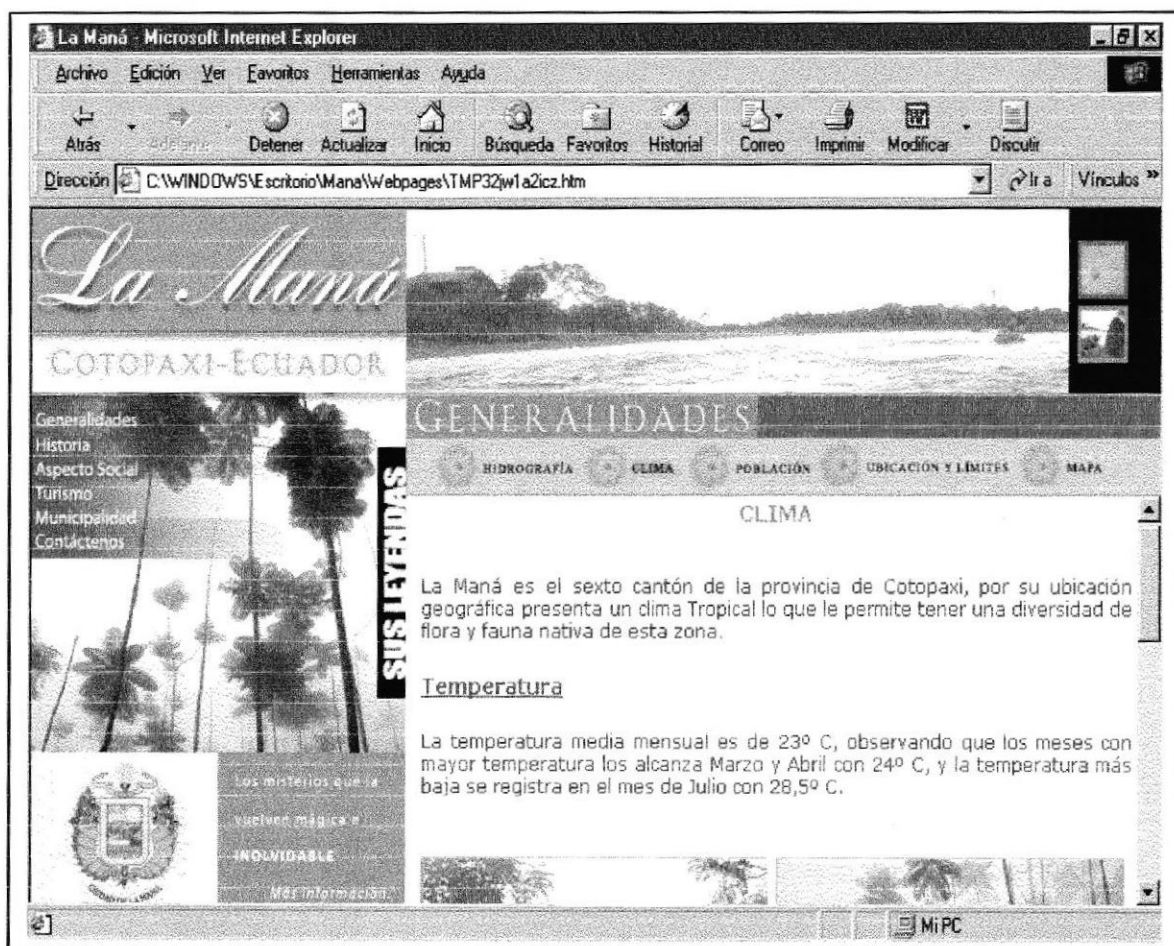


Figura 3.2.3: Clima

### 3.2.4 POBLACIÓN

**Descripción:** En esta página los visitantes podrán conocer datos importantes como habitantes, su idiosincrasia y todo respecto a la gente que habita en esta increíble región.

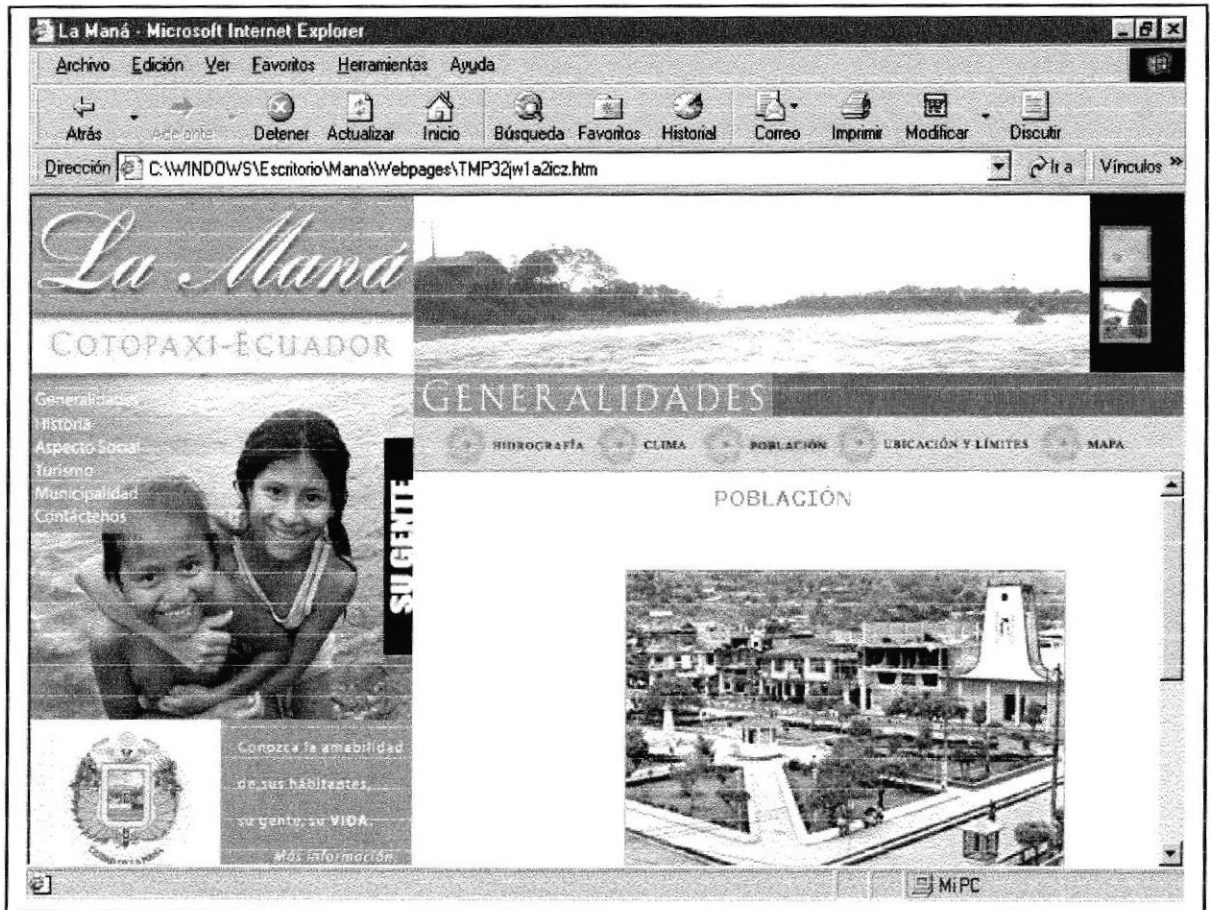


Figura 3.2.4: Población



### 3.2.5 LIMITES

**Descripción:** En la página de Generalidades se explica los límites del cantón.

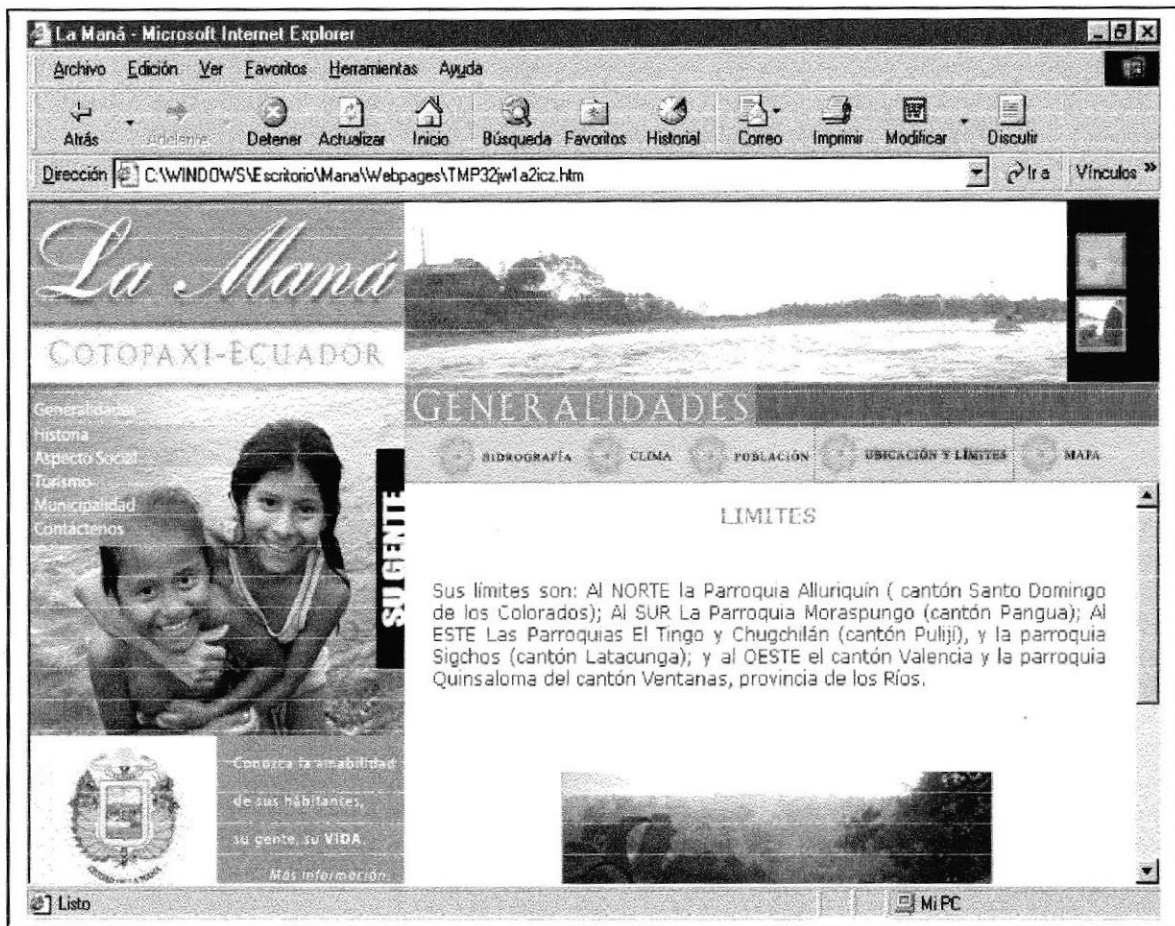


Figura 3.2.5: Límites



### 3.2.6 MAPAS

**Descripción:** En la página de mapas se muestran mapas turísticos y mapas de ubicación general de La Maná.

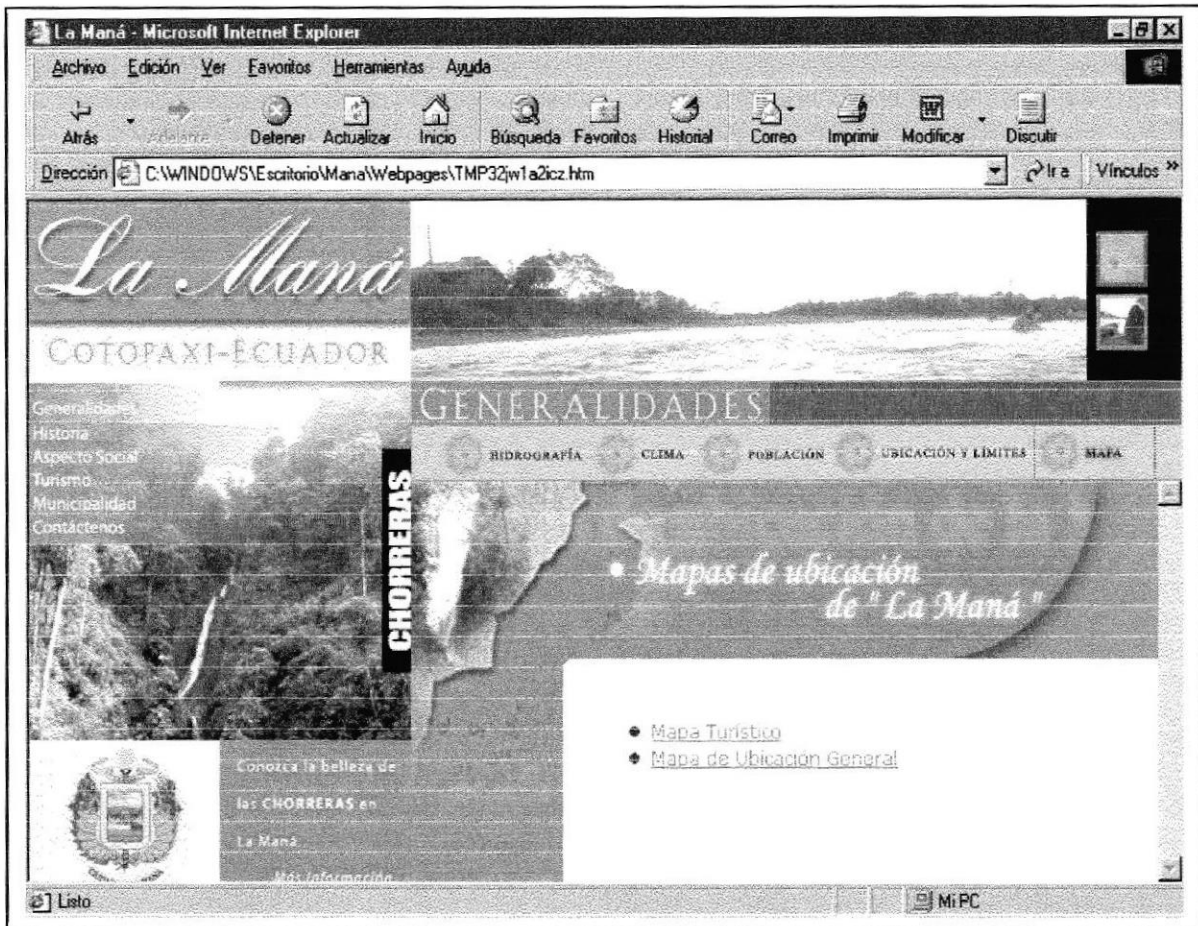


Figura 3.2.6: Mapa



### 3.2.7 CREACIÓN DEL CANTÓN

**Descripción:** En la página de cantón da a conocer su historia, el origen de su nombre y todo lo que el turista desee conocer sobre este cantón.



Figura 3.2.7: Creación del cantón

### 3.2.8 SÍMBOLOS PATRIOS

**Descripción:** Una vez ingresado a la página de símbolos patrios se muestran el Escudo del cantón, La Bandera, y su Himno.



Figura 3.2.8: Símbolos patrios.

### 3.2.9 EDUCACIÓN

**Descripción:** Al ingresar a la página de usuarios podrá consultar las infraestructuras e instituciones educativas de La Maná.

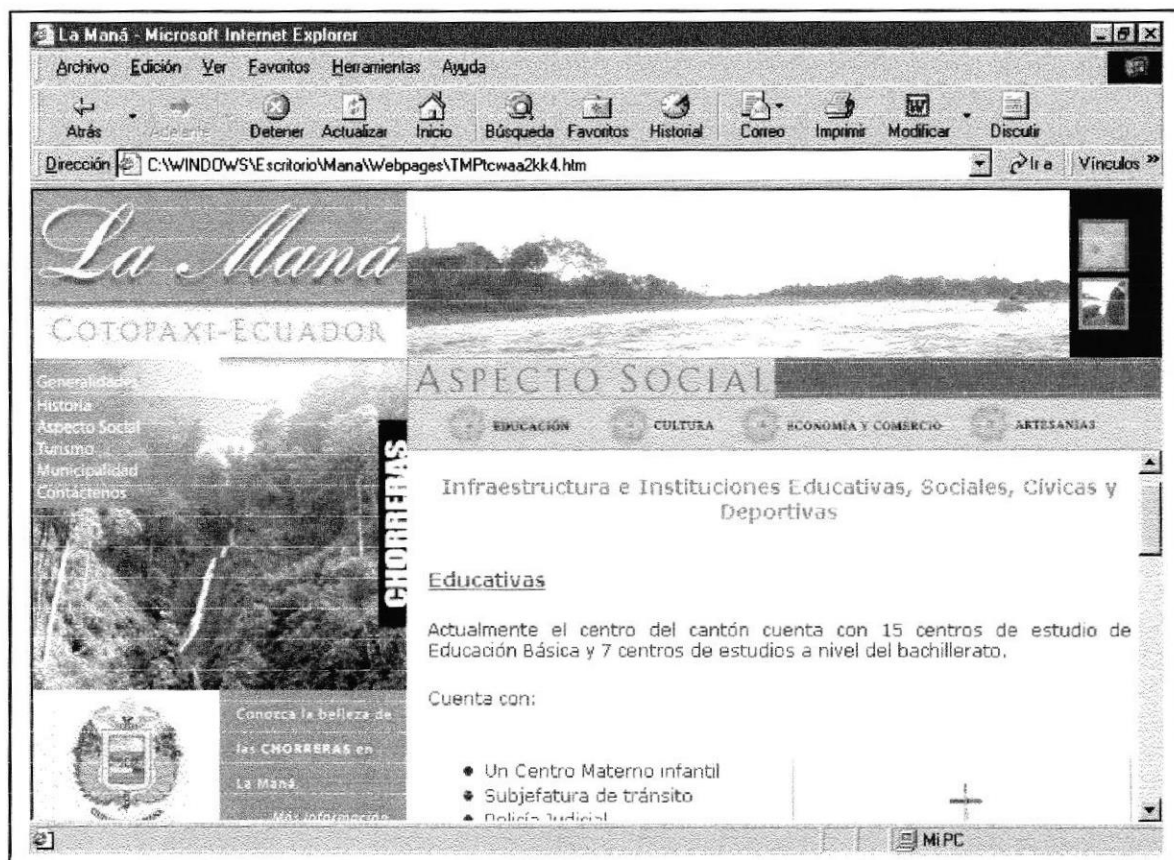


Figura 3.2.9: Educación.

### 3.2.10 ARTESANÍAS

**Descripción:** En esta página usted podrá conocer acerca de los restos arqueológicos encontrados y del proyecto del museo arqueológico, todo sobre las diferentes culturas encontradas en estas tierras.



Figura 3.2.10: Artesanías

### 3.2.11 ECONOMÍA Y COMERCIO

**Descripción:** En esta página usted podrá consultar la agricultura y el comercio de los diferentes productos que se producen en estas tierras fértiles que son adaptables para todo tipo de cultivo.




Figura 3.2.11: Economía y comercio.



### 3.2.12 HACIENDA CARLOS FREIRE

**Descripción:** En esta página podrá conocer los recursos con los que cuenta la hacienda, el manejo de su administración y demás.

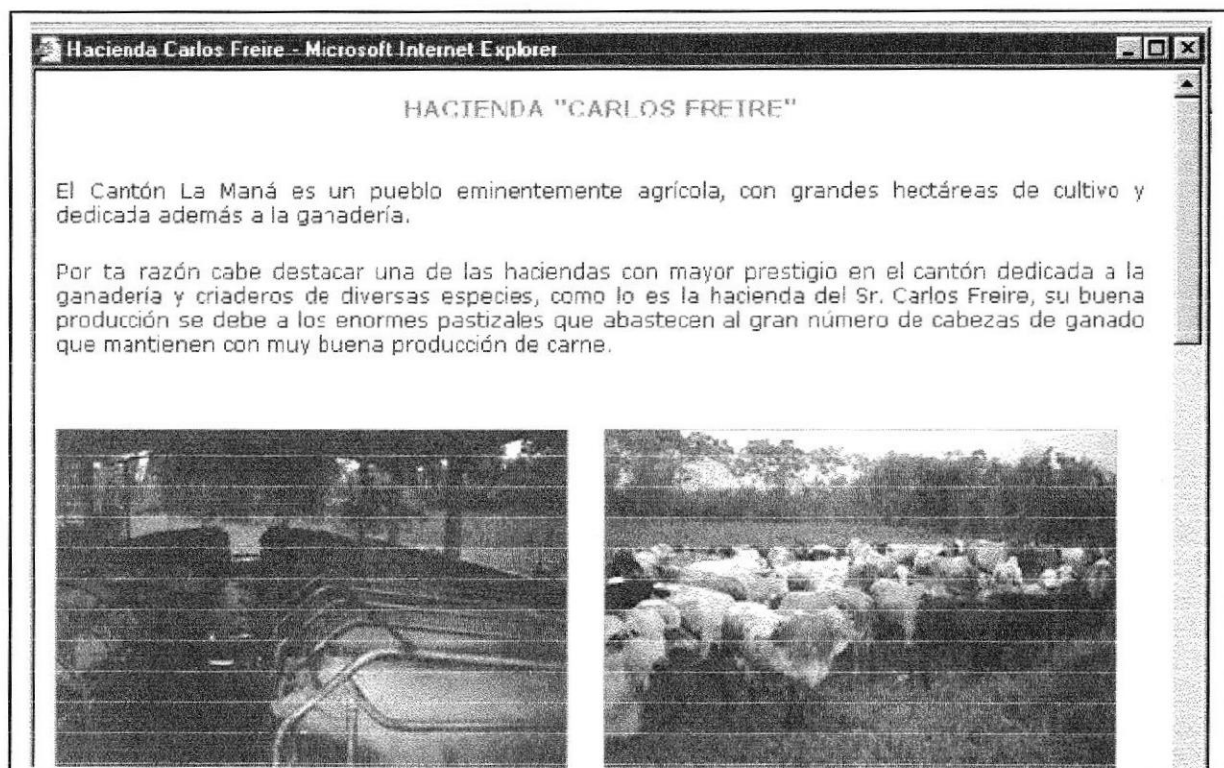


Figura 3.2.12: Hacienda Carlos Freire



### 3.2.13 ARTESANÍAS

**Descripción:** En esta página usted podrá conocer las artesanías que realizan los habitantes de La Maná.

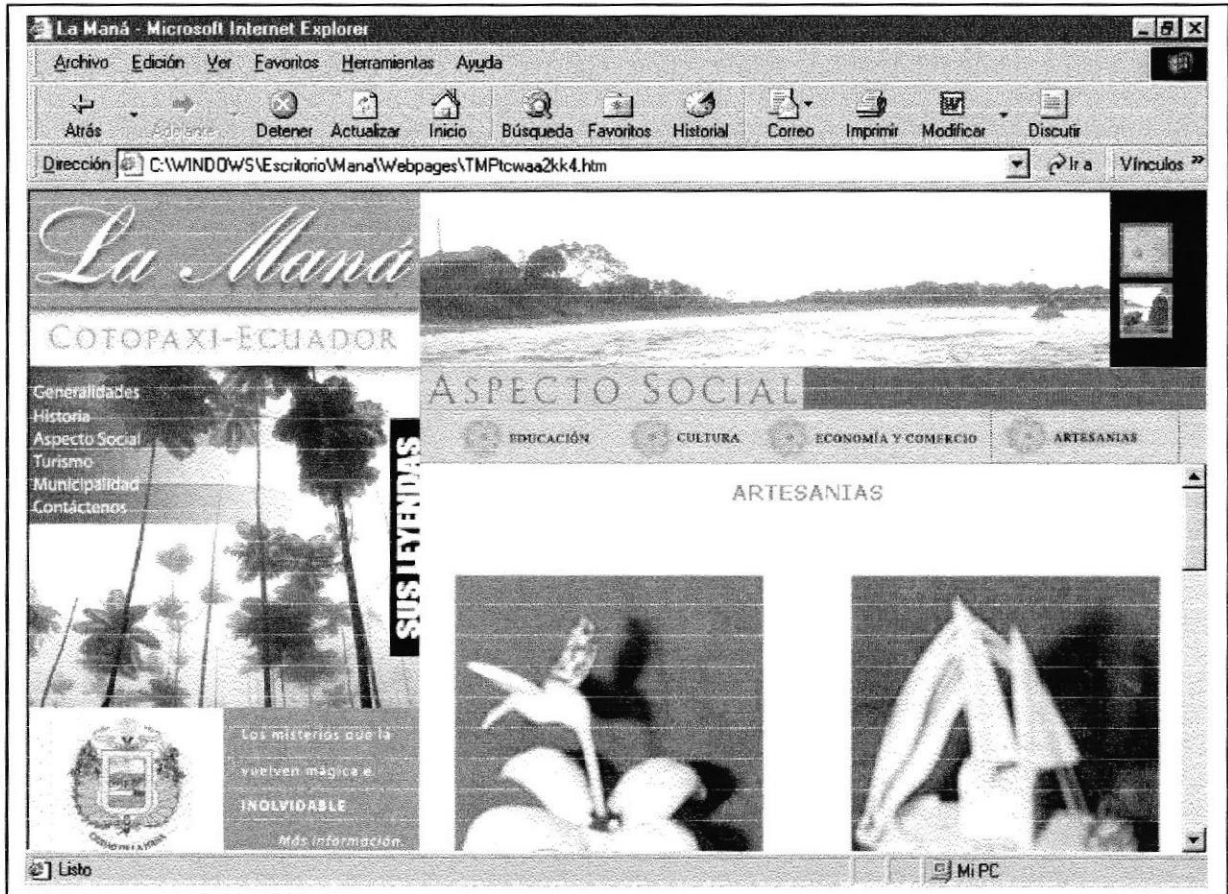


Figura 3.2.13: Artesanías.

### 3.2.14 LUGARES TURÍSTICOS

**Descripción:** En esta página encontrará una guía turística con sus principales centros turísticos, mas reconocidos en esta región.



Figura 3.2.14: Lugares turísticos.



### 3.2.15 CASCADA DEL OSO

**Descripción:** En la página La Cascada del Oso podremos conocer un poco más sobre este hermoso lugar turístico, sus misterios, encantos y demás.

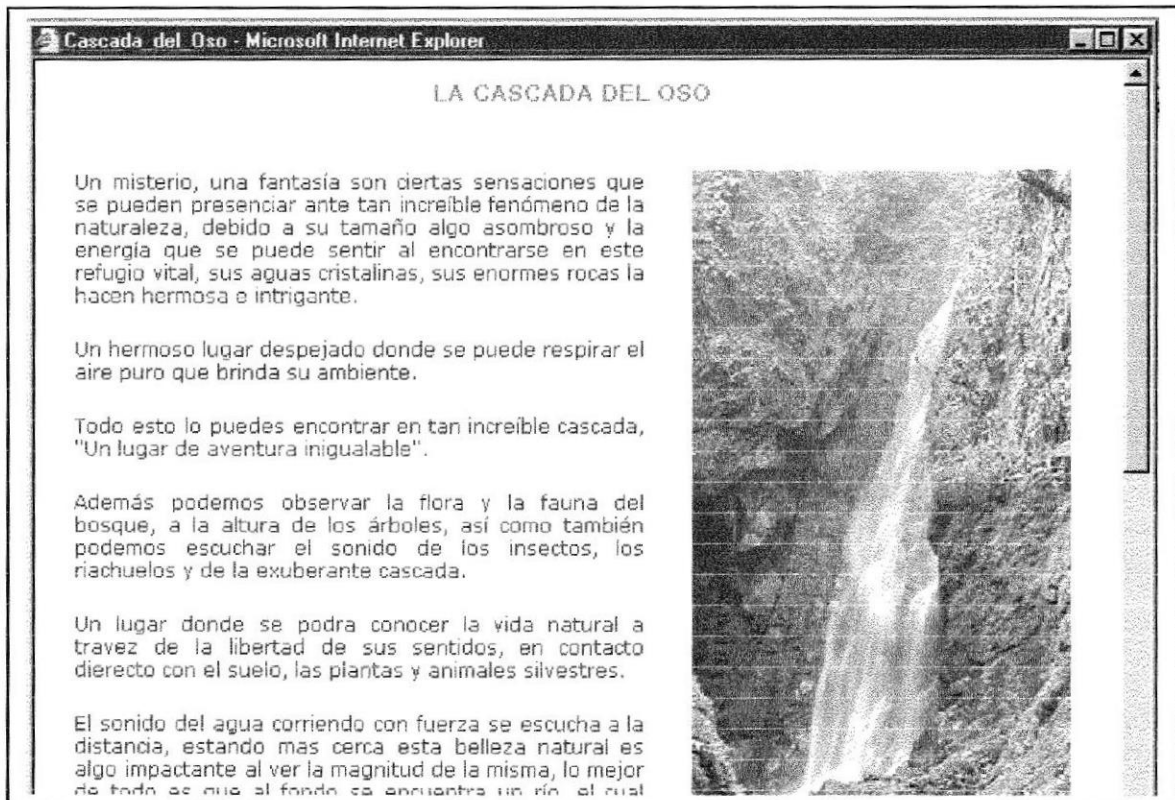


Figura 3.2.15: Cascada del Oso.

### 3.2.16 LAS CHORRERAS DEL ZAPANAL

**Descripción:** En la página de Las Chorreras del Zapanal, nos describe lo hermoso del sitio.




Figura 3.2.16: Las Chorreas del Zapanal

### 3.2.17 FERIA DE PUCAYACU

**Descripción:** En la página de la feria de Pucayacu nos dan a conocer los diferentes productos que se cultivan en esta región para realizar sus actividades comerciales en este punto que es el centro del comercio.




Figura 3.2.17: Feria de Puyacu.

### 3.2.18 MINAS DE ORO DE ESTERO HONDO

**Descripción:** En la página minas de oro de estero hondo muestran el proceso para poder obtener este yacimiento mineral como lo es el oro, existente en abundancia hasta que fue explotado por una compañía minera extranjera.




Figura 3.2.18: Minas de oro de Estero Hondo.

### 3.2.19 MINAS DE MÁRMOL.


**Descripción:** En la página de Minas de Mármol nos presentan datos y fotos del lugar donde existe en grandes cantidades el mármol y mas descripciones de este sitio turístico.

MINAS DE MARMOL

Estas minas son muy conocidas debido a la gran cantidad de mármol que existe en esta zona, la misma que no ha sido explotada pero si es muy reconocida no tan solo por el mineral que posee sino también por el lugar que cuenta con una cascada donde el turista puede apreciar la belleza de la naturaleza el paisaje y pasar un momento muy ameno.

Durante los fines de semana grupos familiares que habitan cerca de esta zona y también personas que viven en la ciudad de Quevedo se reúnen en este sitio para disfrutar del ambiente y pasar un momento agradable con toda su familia y así estar en contacto con la naturaleza que los rodea.

Es impresionante la cantidad de mármol existente y mas aún el hecho de no ser explotado, este es un lugar turístico más, cercano a la Maná que posee una riqueza mineral y que aún no ha sido aprovechada en su totalidad.

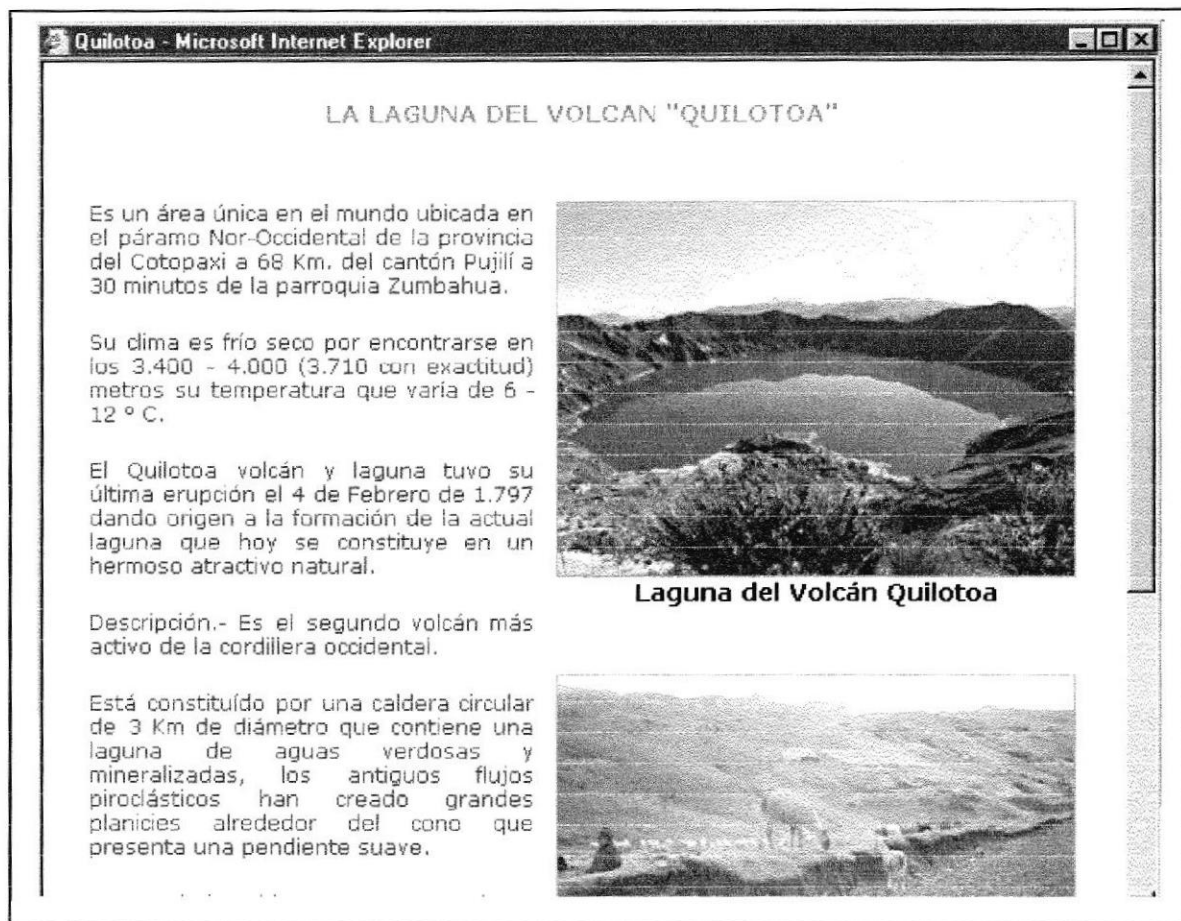


**Chorrera de la Mina de Mármol**

Figura 3.2.19: Minas de Mármol.

### 3.2.20 LA LAGUNA DEL VOLCÁN DE QUILOTOA

**Descripción:** En la página del Volcán de Quilotoa nos muestran fotos preciosas del lugar, su origen y todo lo que el turista desee saber sobre este encantador lugar.



Quilotoa - Microsoft Internet Explorer

LA LAGUNA DEL VOLCAN "QUILOTOA"

Es un área única en el mundo ubicada en el páramo Nor-Occidental de la provincia del Cotopaxi a 68 Km. del cantón Pujilí a 30 minutos de la parroquia Zumbahua.

Su clima es frío seco por encontrarse en los 3.400 - 4.000 (3.710 con exactitud) metros su temperatura que varía de 6 - 12 ° C.

El Quilotoa volcán y laguna tuvo su última erupción el 4 de Febrero de 1.797 dando origen a la formación de la actual laguna que hoy se constituye en un hermoso atractivo natural.

Descripción.- Es el segundo volcán más activo de la cordillera occidental.

Está constituido por una caldera circular de 3 Km de diámetro que contiene una laguna de aguas verdosas y mineralizadas, los antiguos flujos piroclásticos han creado grandes planicies alrededor del cono que presenta una pendiente suave.

Laguna del Volcán Quilotoa

Figura 3.2.20: La Laguna del Volcán de Quilotoa



### 3.2.21 GUÍA DE TRANSPORTE

**Descripción:** En la página de guía de transporte nos da a conocer las diferentes cooperativas de La Maná.

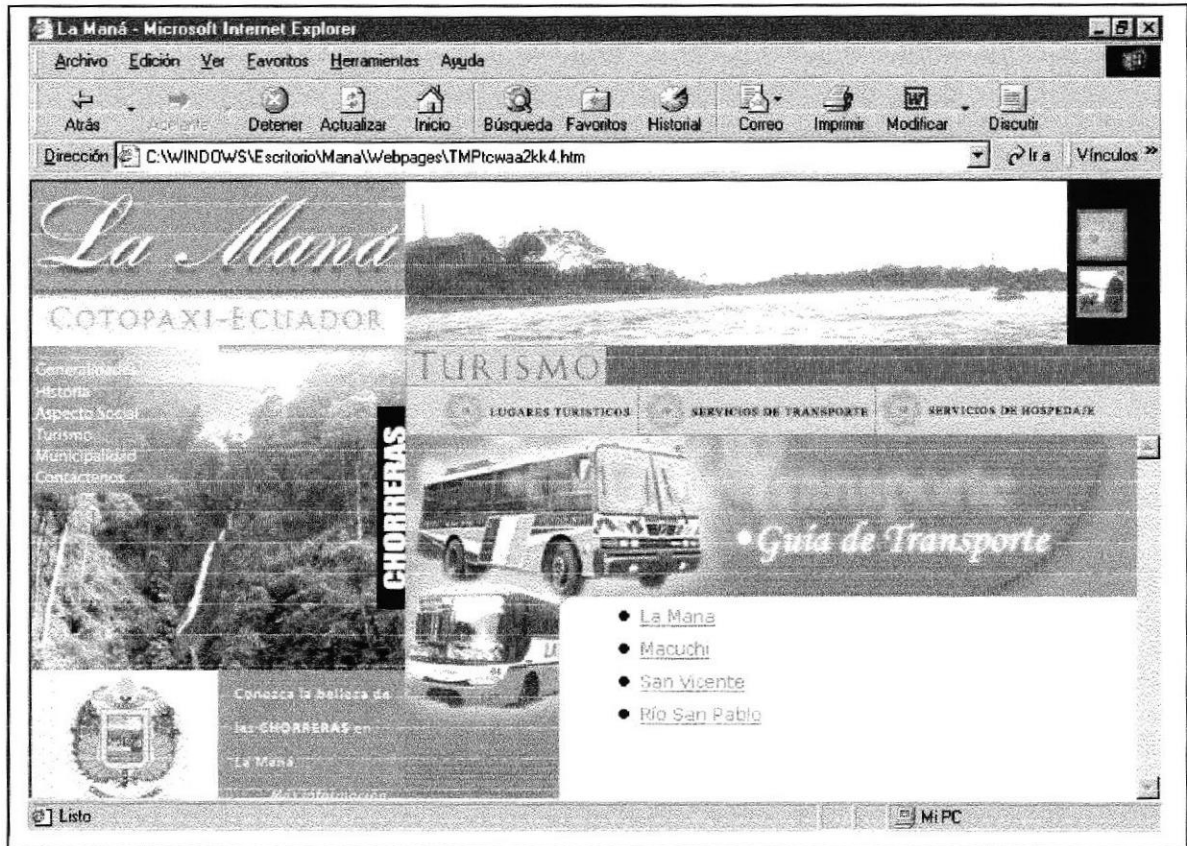


Figura 3.2.21: Ubicación de transportes



### 3.2.22 COOPERATIVA DE LA MANÁ

**Descripción:** En esta página se muestran los recorridos de la cooperativa que se detalle a continuación.

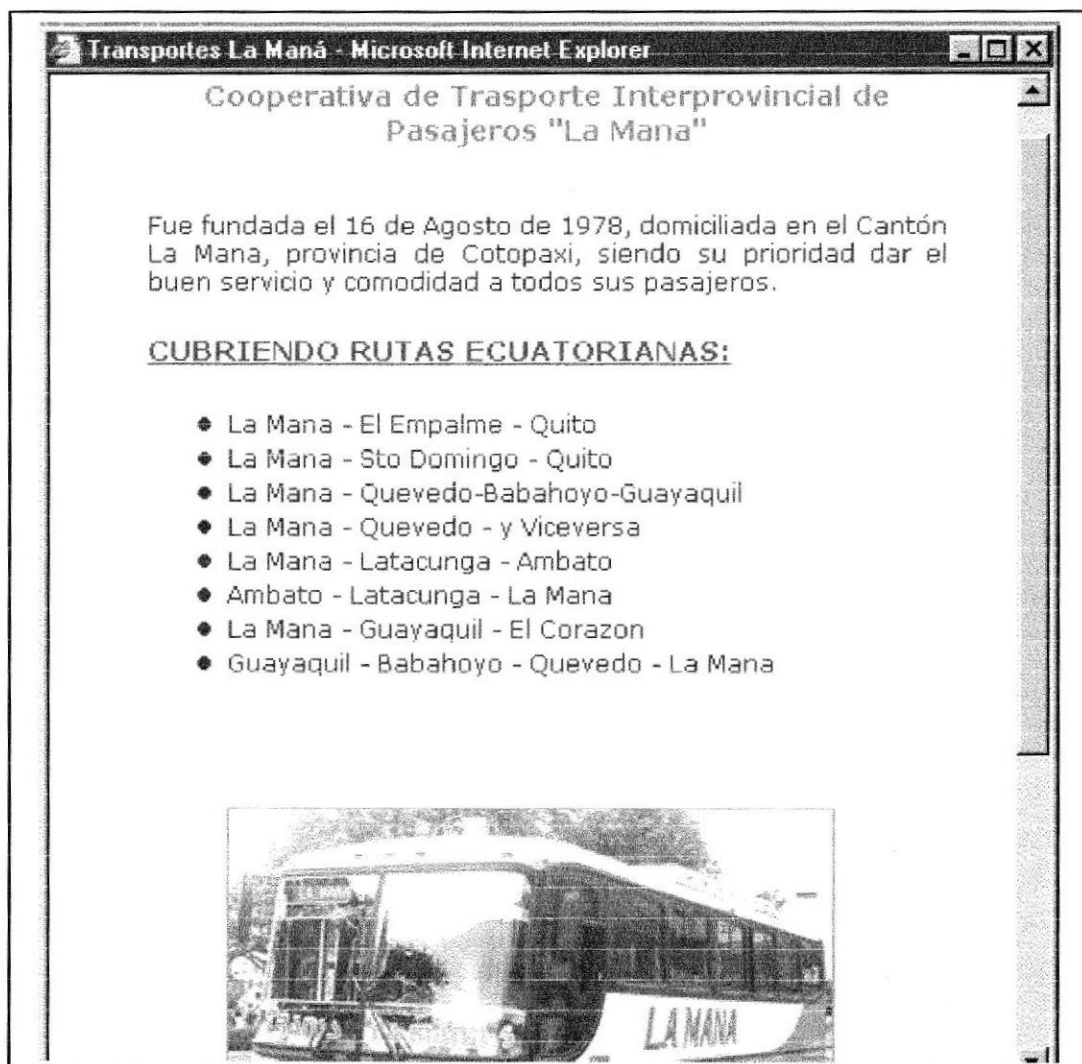


Figura 3.2.22: Cooperativa de La Maná



### 3.2.23 COOPERATIVA DE TRANSPORTE MACUCHI

**Descripción:** En la página de cooperativa Macuchi se muestran sus recorridos.

The screenshot shows a web browser window titled "Transportes La Macuchi - Microsoft Internet Explorer". The page content includes:

Cooperativa Interprovincial de Transportes "Macuchi"

Fundada el 15 de Enero de 1964 según el acuerdo ministerial No. 839, se encuentra ubicada en la provincia de Cotopaxi cantón La Maná.

Nómina de la Directiva 2002  
 Presidente: Sr. Mario Noboa Amores  
 Gerente: Sr. José Benítez Barreno  
 Secretario: Ldo. César Calvo Piña

Miembros el Consejo de Administración  
 Sr. Manuel Guerrero, Sr. Leonardo Alvarez, Sr. Gregorio Girardo, Sr. Marlo Acurio, Sr. Manuel Romero, Sr. Hipólito Moran

Consejo de Vigilancia  
 Presidente: Sr. Luis Villacís

**Cooperativa La Macuchi**

Rutas que recorren con sus diferentes horarios de salida:

RUTAS	HORARIOS
Pucayacu-Quito	6h30

Figura 3.2.23: Cooperativas Macuchi.

### 3.2.24 COOPERATIVA DE TRANSPORTE SAN VICENTE

**Descripción:** En la página de cooperativa San Vicente se muestran sus recorridos.



Figura 3.2.24: Cooperativa San Vicente.

### 3.2.25 COPERATIVA DE TRANSPORTE SAN PABLO

**Descripción:** En la página de cooperativa San Pablo se muestran sus recorridos.

Transportes Rio San Pablo - Microsoft Internet Explorer

Cooperativa de Transportes Interprovincial de Pasajeros "RIO SAN PABLO"

Fue fundada el 27 de Mayo de 1997, mediante acuerdo Ministerial N° 0650, domiciliada en el Cantón La Mana, provincia de Cotopaxi sirviendo Interprovincialmente a todos los sectores aledaños del Cantón La Mana, principalmente al turismo Nacional e Internacional, como también a los diferentes recintos como son:

**RECORRIDO TURISTICO**

El Morral
El Triunfo
La Colonia
La Tercera
Estero Hondo
La Envidia
Punta Brava
Peñas Bajas
Calopa de Garrido
Guayacán
San Cristóbal
El Palmar
Laureles de La Juan Cobo
El Deseo
La Carmela
La Josefina

**Directiva**

Sr. José Cabrera (Presidente)
Sr. Rogelio Cabrera (Gerente)

**Directiva del Consejo de Vigilancia**

Sr. Marco Pacheco (Presidente)
Sr. Mario Mosquera (Primer Vocal )

**Contáctenos al (03) - 687029**




Figura 3.2.25: Cooperativas San Pablo

### 3.2.26 GUÍA HOTELERA.

**Descripción:** En la página de Guía Hotelera muestra los principales e importantes Hoteles y Hosterías de La Maná.

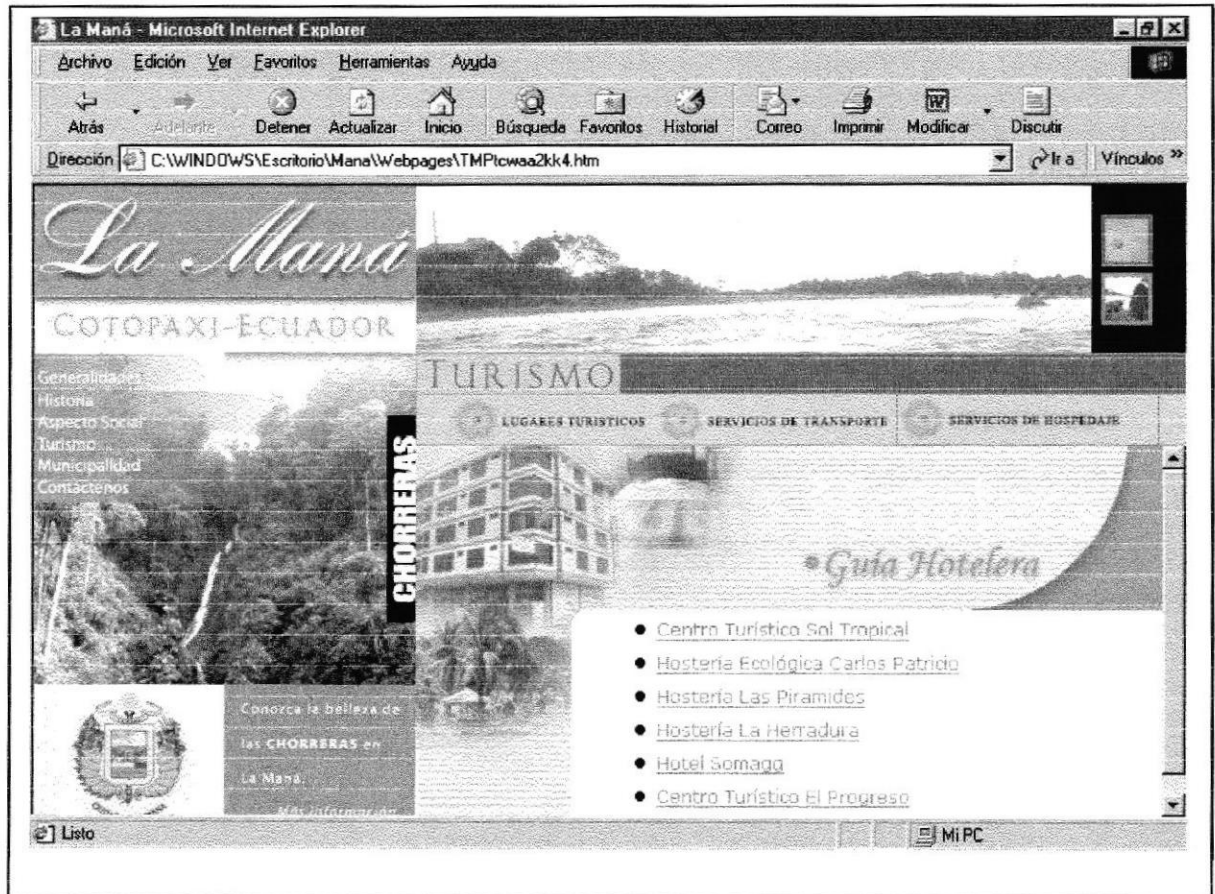


Figura 3.2.26: Guía hotelera.

### 3.2.27 HACIENDA ECOLÓGICA CARLOS PATRICIO

**Descripción:** En esta página encontrará todos datos mas importantes que recalcar del hermoso lugar turístico.



Hostería Ecológica Carlos Patricio - Microsoft Internet Explorer

HOSTERIA ECOLÓGICA "CARLOS PATRICIO"  
"Un lugar paradisíaco en La Maná"

En el cantón de La Maná, a 20 minutos de la ciudad de Quevedo se encuentra la Hostería Carlos Patricio, un maravilloso lugar turístico-ecológico de la provincia del Cotopaxi, para disfrutar a plenitud de su confortable ambiente natural.

Contamos con un clima tropical, ambiente de paz, habitaciones confortables, amplias y lujosas, piscinas, restaurante con deliciosa comida típica e internacional; sala de conferencias, servicio de bar, canchas deportivas (básquet, voleibol, fútbol). Laguna de vertiente natural, hidromasaje natural, piscina de criadero de tilapia.



Entrada Principal de la Hosteria C. Patricio

Dirección: Vía San Pablo de Maldonado (Parroquia El Carmen)  
Reservaciones a los Telfs: oficina: (03) 688-002 / (03) 688-195  
Hostería: (03) 688-801 / (03) 688-959  
Fax: (03) 688-920

[Contactenos](#)

Carlos Estuardo Vásconez A.



Figura 3.2.27: Hacienda Carlos Patricio.

### 3.2.28 HOSTERÍA LAS PIRÁMIDES.

**Descripción:** En esta página encontrará descripciones de cada una de las recreaciones que posee este lugar y lo confortable y relajante que es visitar este centro turístico.



Figura 3.2.28: Hostería Las Pirámides

### 3.2.29 HOSTERÍA LA HERRADURA

**Descripción:** En esta página encontrará descripciones de lo que brinda la hostería a todos sus visitantes, fotos de sus habitaciones y demás.

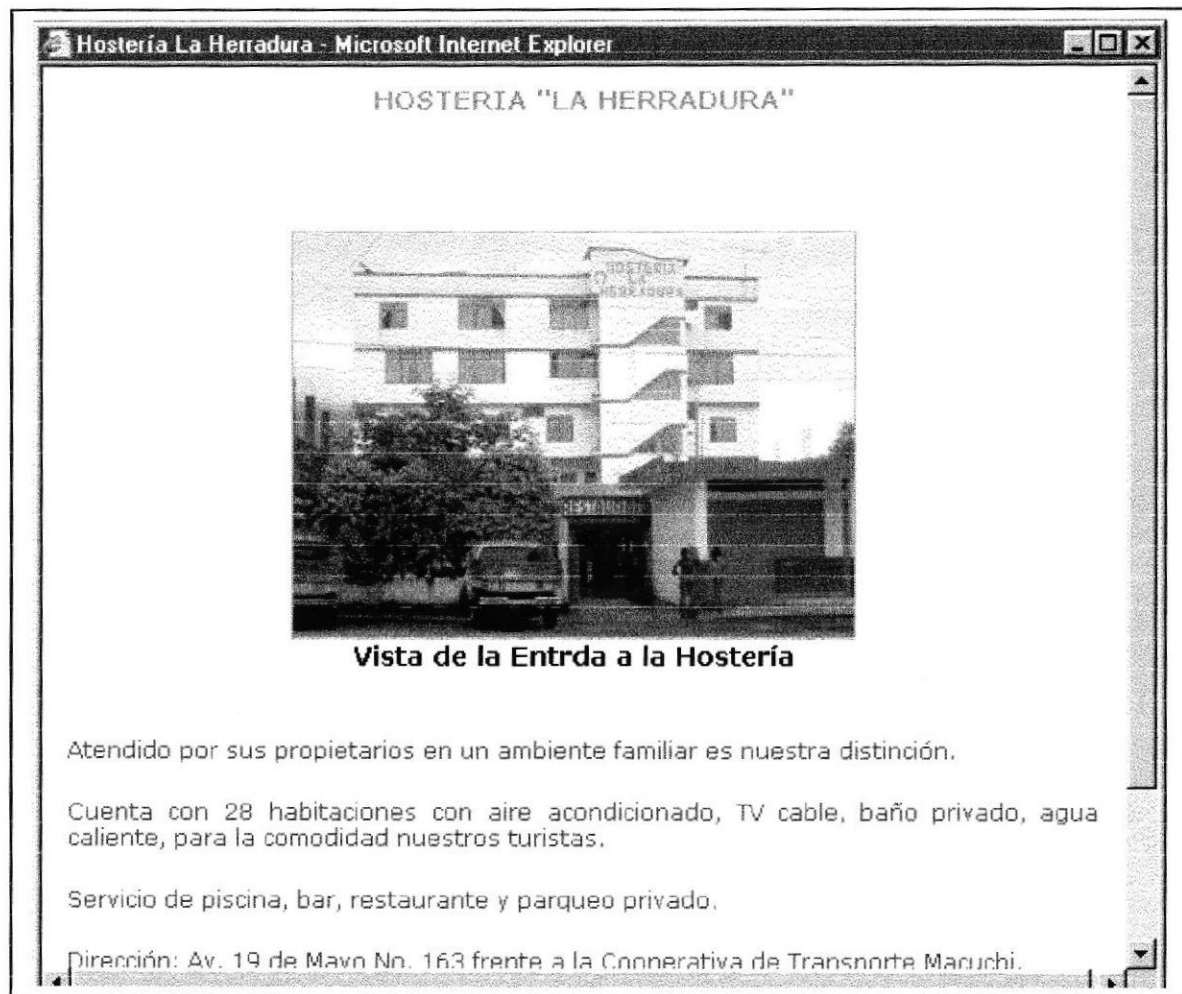


Figura 3.2.29: Hostería La Herradura.



### 3.2.30 HOTEL SOMAGG

**Descripción:** En esta página encontrará todos datos mas importantes que se pueden recalcar de este prestigioso hotel.



Figura 3.2.30: Hotel Somagg.



### 3.2.31 CENTRO TURÍSTICO EL PROGRESO.

**Descripción:** En esta página se describen todo lo que brinda este centro turístico a todos los turistas.



The screenshot shows a web browser window titled "Centro Turístico El Progreso - Microsoft Internet Explorer". The page content includes:

CENTRO TURISTICO "EL PROGRESO"

Se encuentra ubicado a 4 ½ Km. de La Maná provincia del Cotopaxi en el recinto El Progreso. Limita al norte con la carretera principal y al oeste con dos ríos de agua dulce de las cordilleras más hermosas de la provincia.

Se comenzó a construir en Marzo de 1999 a las faldas de la Cordillera del Cerro del Oso.

Cuenta con un ambiente de clima fresco y muy agradable rodeado de una naturaleza excepcional, siendo un lugar estratégico donde pueden pasar los mejores momentos, con sus amigos y familiares ya que ofrecen un sinnúmero de atractivos: dos canchas deportivas, un asadero, pista de baile con escenario y disco móvil; bares, áreas recreativas: hamacas, columpios, resbaladeras, juegos infantiles; tres piscinas: grande, mediana y pequeña (para niños); área ecológica y hermosos jardines.

El centro se encuentra en proceso de ampliación por la construcción de una planta de habitaciones para alojar a los

  
Entrada Principal



Figura 3.2.31: Centro Turístico El Progreso.

### 3.2.32 MENSAJE DEL ALCALDE

**Descripción:** En esta página se muestran el importante mensaje del Alcalde del Cantón de La Maná Ing. M. Sc. Rodrigo Armas Cajas.



Figura 3.2.32: Mensaje del Alcalde.

### 3.2.33 CONSEJO MUNICIPAL

**Descripción:** En esta página encontrará datos importantes del Consejo Municipal de La Maná.

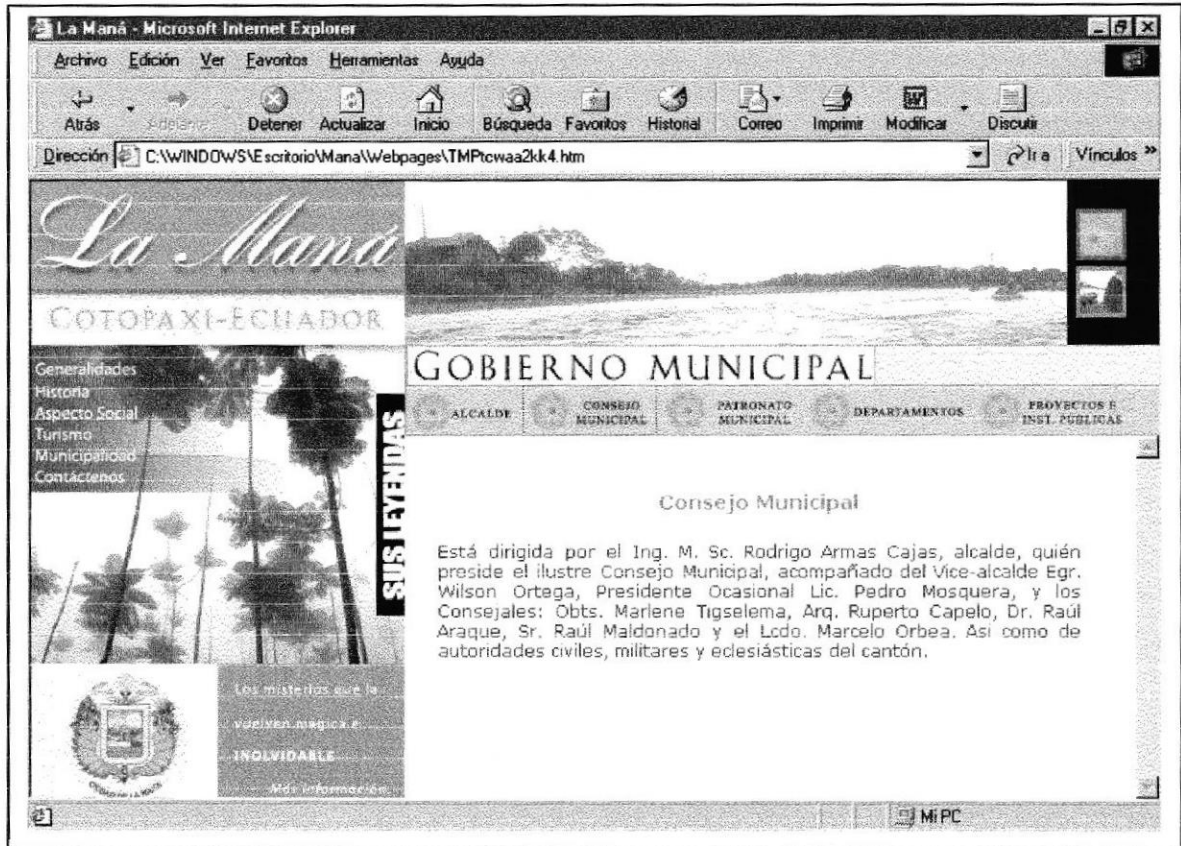


Figura 3.2.33: Consejo Municipal.

### 3.2.34 PATRONATO MUNICIPAL.

**Descripción:** En esta página se encuentra una breve reseña de la vida de la señora Susana Chacón Izurieta de Armas, actual presidenta del Patronato de La Maná.



Figura 3.2.34: Patronato Municipal.

### 3.2.35 ASILO DE ANCIANOS.

**Descripción :** En esta página encontrará la foto de la institución



Figura 3.2.35: Asilo de ancianos

### 3.2.36 COSECHA DE RÁBANOS


**Descripción :** En esta página encontrará la foto de la cosecha de rábanos del Recinto el Triunfo



Figura 3.2.36: Cosecha de rábanos

### **3.2.37 COMEDOR COMUNITARIO**

**Descripción :** En esta página encontrará la foto de la institución



Comedor Comunitario



### 3.2.38 DEPARTAMENTOS

**Descripción:** En esta página usted encontrará datos importantes de los Departamentos Municipales.

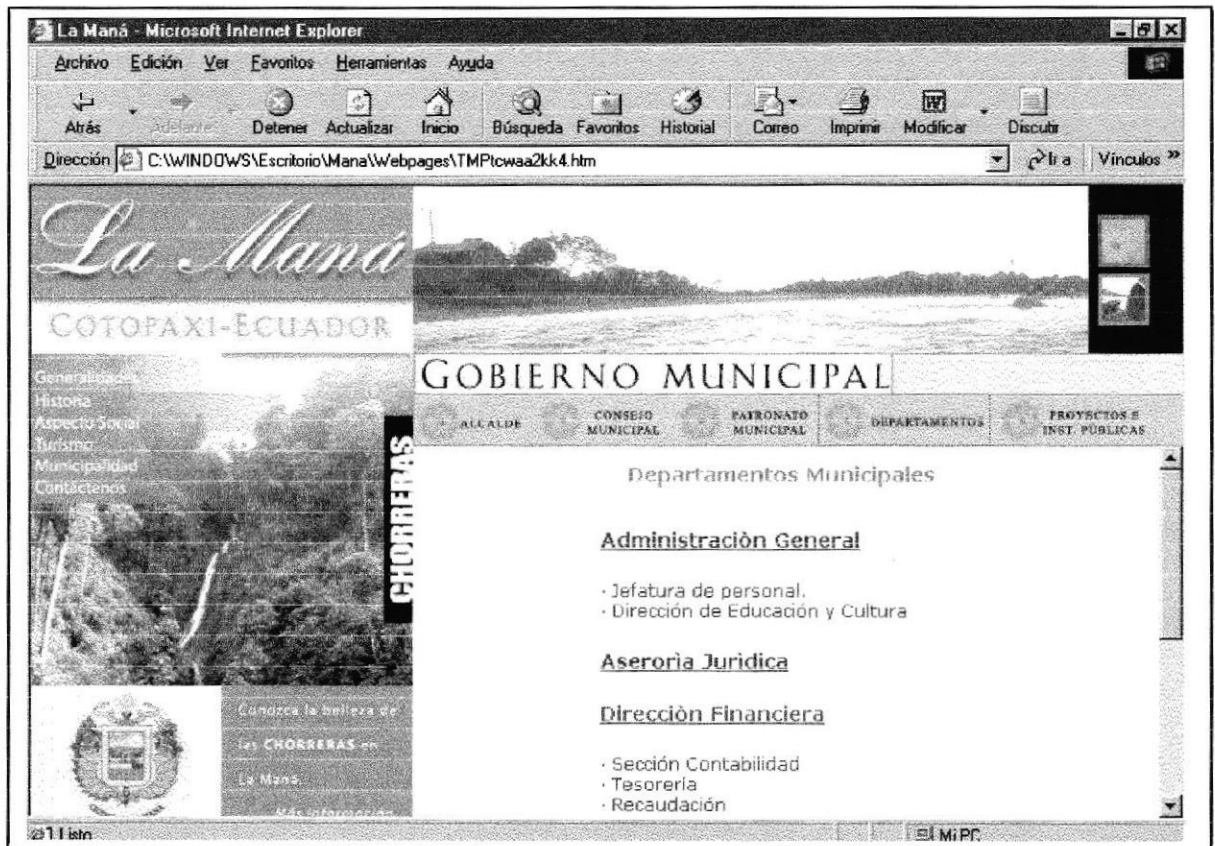


Figura 3.2.37: Departamentos Municipales.

### 3.2.39 INSTITUCIONES Y PROYECTOS

**Descripción:** En esta página encontrará las diferentes Instituciones que posee la Maná a que se dedican y también de los proyectos que tienen en futuro.

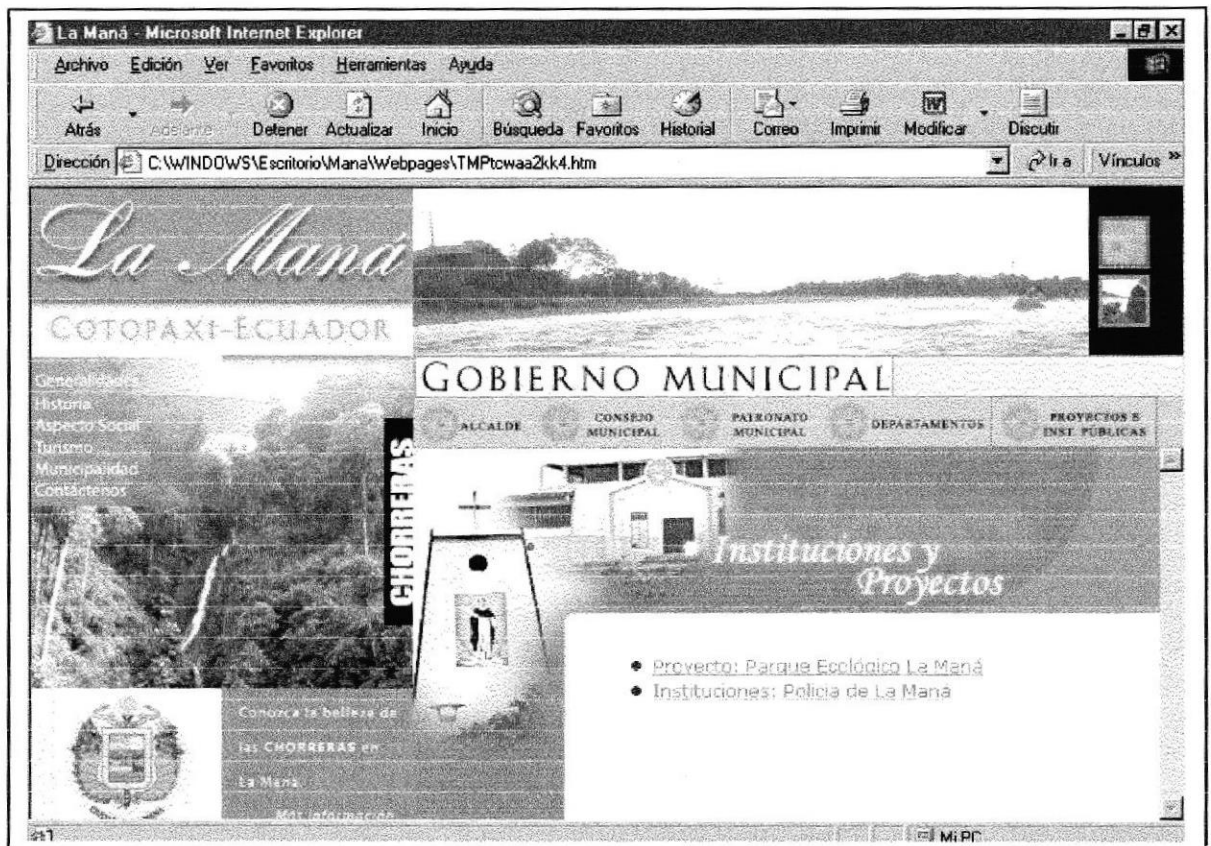


Figura 3.2.38: Instituciones Financieras

### 3.2.40 PARQUE ECOLÓGICO Y CULTURAL DE LA MANÁ

**Descripción:** En esta página encontrará fotos y datos del proyecto del parque Ecológico de La Maná.



Figura 3.2.39: Parque Ecológico y Cultural de La Maná


### 3.2.41 POLICÍA NACIONAL

**Descripción:** En esta página encontrará fotos de la institución y vehículos con que cuenta esta institución para una mejor vigilancia y protección de los habitantes de La Maná.



Figura 3.2.40: Policía Nacional

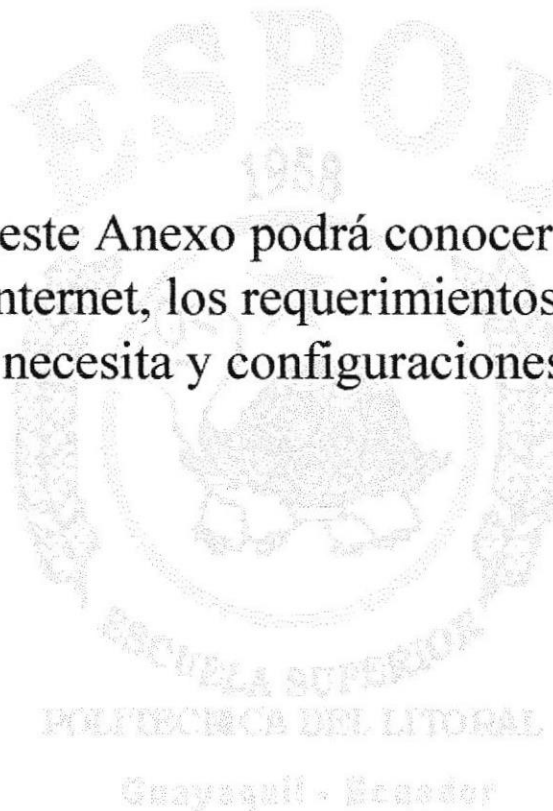
# Anexo



---

## Conociendo Internet

En este Anexo podrá conocer qué es internet, los requerimientos que necesita y configuraciones



## **A. CONOCIENDO INTERNET.**

### **A.1. QUÉ ES INTERNET?**

Internet nació en 1969, conocida como la red de redes, fue creada por un grupo de investigadores del Departamento de Defensa de los Estados Unidos, con la finalidad de establecer un sistema de comunicación con otras agencias del gobierno. Por temor a un ataque, que pudiera provocar la destrucción de la información almacenada en un solo lugar, se tuvo que guardar la información no solo en un gran computador central, sino en una red de computadores. Es así como en la actualidad se conoce a Internet como la red mundial de redes, la misma que se calcula agrupa aproximadamente 25.000 redes, comunicadas por líneas telefónicas o vía satélite.

### **A.2. REQUERIMIENTOS.**

El software requerido así como el equipo instalado para comenzar es el siguiente:

- Fax / Módem mínimo de 14400 Bps. (Baudios por segundo).
- Línea telefónica digital.
- Navegadores para Internet: Explorer o Netscape.
- Script de automatización.

### **A.3. CONFIGURACIÓN DE PC.**

- Introducción.
- Configuración de Fax / Módem.
- Configuración de la red.

### A.4. CONFIGURACIÓN DE FAX / MÓDEM.

El fax / módem es el equipo que permitirá conectar a través de una llamada telefónica local, al proveedor de servidor de acceso a Internet.

Para un correcto uso del módem a continuación detallamos su configuración:

**Paso uno.-** En el panel de control hacer doble click sobre el icono módem, siguiendo estos puntos:

Inicio Configuración      Panel de Control      Módem →

Con esto podrá apreciar el módem que está instalado en su computador, luego se hace click en el botón **Propiedades** para poder realizar su configuración.

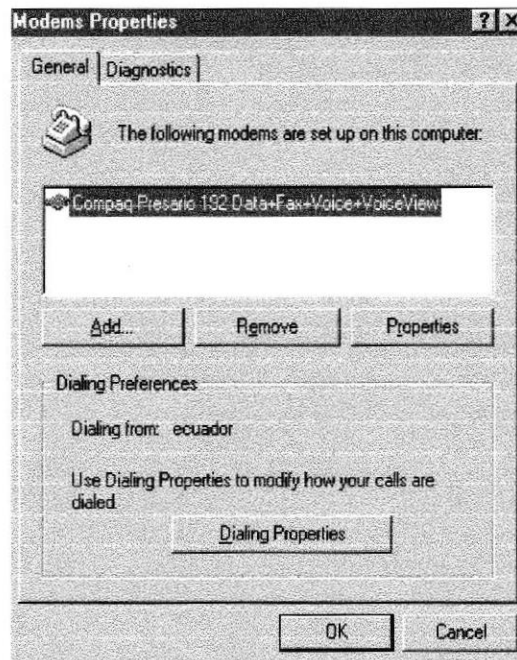
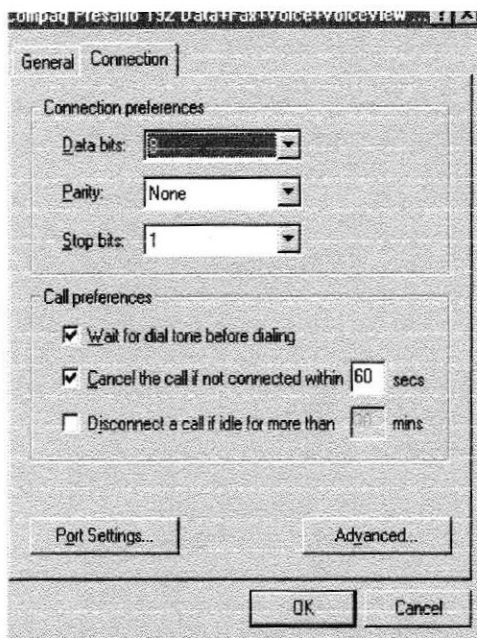


Figura A.1. Configuración del Fax / Módem.

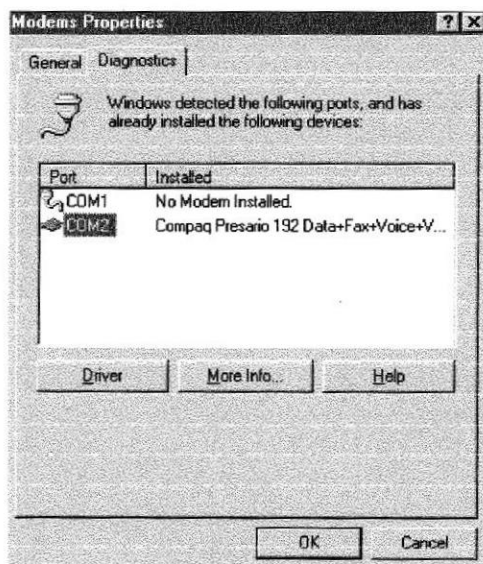


**Paso dos.-** Al pulsar en Propiedades, las configuraciones estarán a la vista, empezando por la que se indica en la primera opción General, para este ejemplo tenemos el tipo de fax / módem: **Compaq Presario 192 Data+Voice+VoiceView**, instalado en el puerto COM2, el volumen de altavoz activado a una velocidad de 38400 Bps.



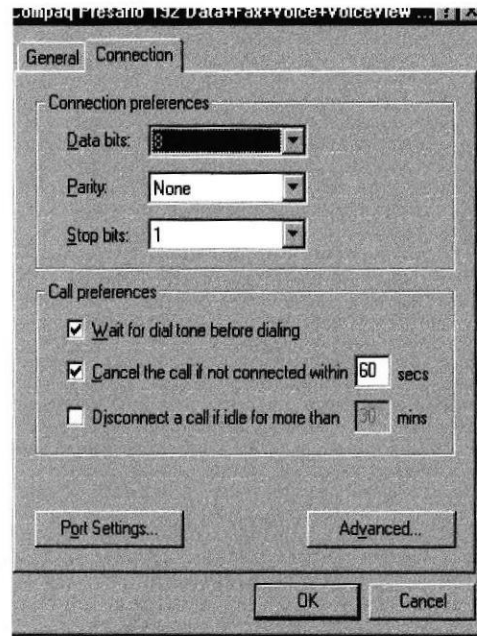
**Figura A.2. Configuración de las propiedades de Conexión.**

**Paso tres.-** La siguiente opción (Conexión), presenta los seteos que se colocan por defecto y es aconsejable no cambiarlos a menos que sea necesario.



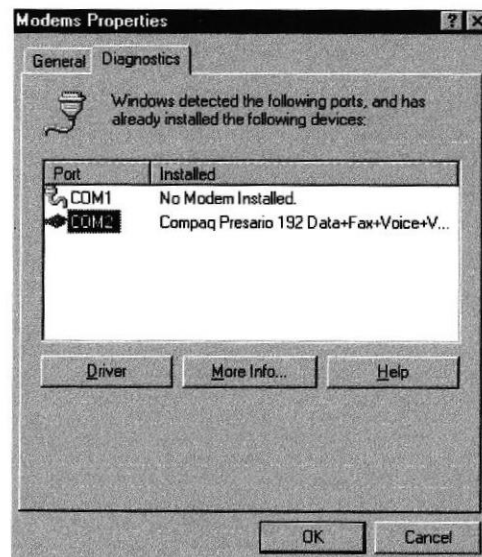
**Figura A.3. Puerto de comunicación.**

**Paso dos.-** Al pulsar en Propiedades, las configuraciones estarán a la vista, empezando por la que se indica en la primera opción General, para este ejemplo tenemos el tipo de fax / módem: **Compaq Presario 192 Data+Voice+VoiceView**, instalado en el puerto COM2, el volumen de altavoz activado a una velocidad de 38400 Bps.



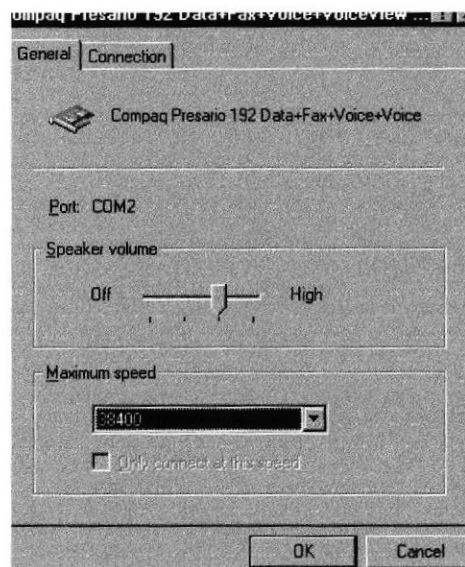
**Figura A.2. Configuración de las propiedades de Conexión.**

**Paso tres.-** La siguiente opción (Conexión), presenta los seteos que se colocan por defecto y es aconsejable no cambiarlos a menos que sea necesario.



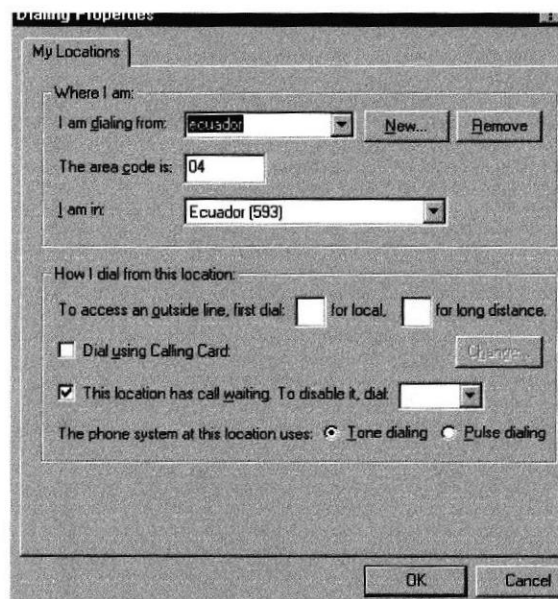
**Figura A.3. Puerto de comunicación.**

**Paso cuatro.-** La opción de Diagnóstico permite ver el puerto donde se encuentra instalado el módem, en este ejemplo tenemos el puerto **COM2** donde encontramos el **Compaq Presario 192 Data+Voice+VoiceView Módem.**



**Figura A.4. Control de velocidad máxima y volumen de altavoz.**

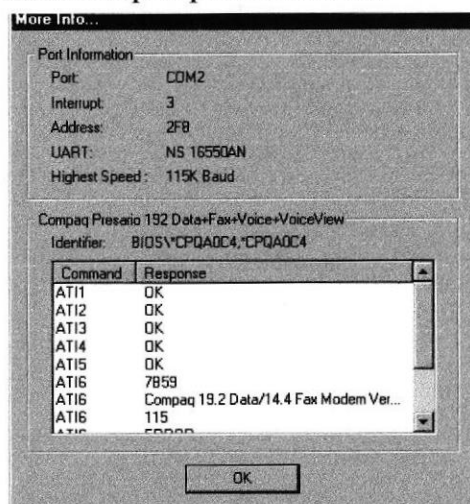
En otros computadores podemos encontrar otro paso Opciones, el cual es utilizado en el caso de no tener Script de Automatización se debe marcar en Control de conexión **<mostrar la ventana de terminar después de marcar>** caso contrario si ya se encuentra instalado el script solo se debe pulsar aceptar para regresar a la ventana de propiedades inicial.



**Figura A.5. Propiedades de marcado.**

**Paso cinco.-** Propiedades de marcado permite configurar el país donde se encuentra indicando el código de área y nuevamente la procedencia.

**Paso seis.-** En más información se establece la comunicación con el módem, luego de finalizado el proceso se presenta un cuadro de dialogo con el mensaje el puerto ya está abierto, se debe dar click en Aceptar para continuar.



**Figura A.6. Ventana de más información sobre el puerto de comunicación.**

**Paso siete.-** Para finalizar aparecerán las líneas de comando seteadas para el módem, dar click en Aceptar hasta salir completamente de las propiedades. Luego de esto se puede conectar la línea de teléfono al fax/módem, verificar que sea en LINE y en PHONE conectar el teléfono lo que permitirá recibir y realizar llamadas.

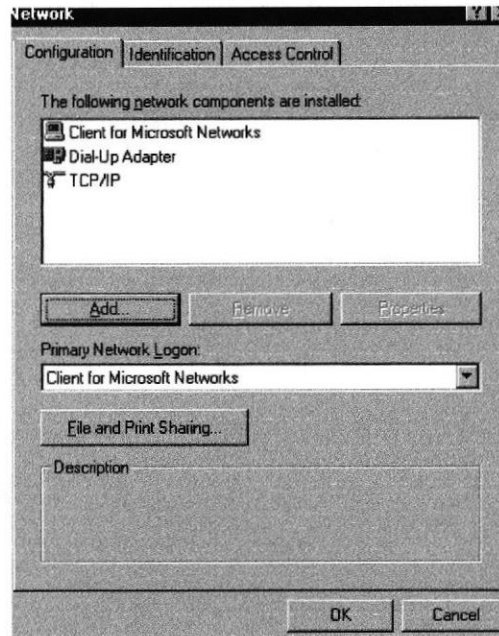
## A.5. CONFIGURACIÓN DE LA RED.

La red del computador debe tener los siguientes protocolos:

- Protocolo TCP/IP (protocolo de control de transferencia / Protocolo Internet).
- Adaptador de acceso telefónico a redes.
- Cliente de redes Microsoft.

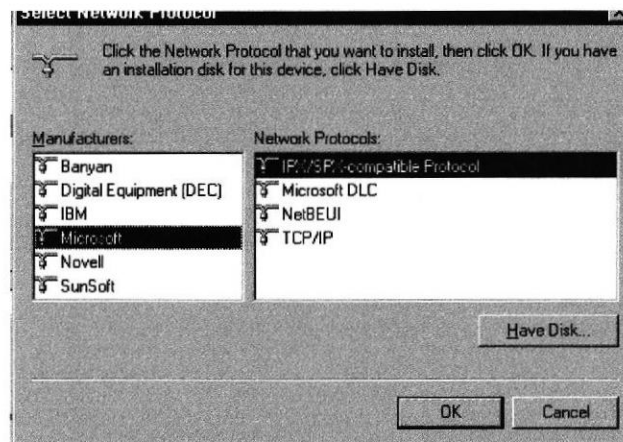
Los pasos a seguir se describen a continuación luego de ingresar nuevamente al panel de control y dar doble click en el icono Red:

Inicio Configuración      Panel de Control      Red →



**Figura A.7. Propiedades de conexiones de red.**

**Paso uno.-** Al hacer click en el botón Agregar se debe seleccionar el tipo de componente de red, se da click primero sobre Protocolo y luego en Agregar.

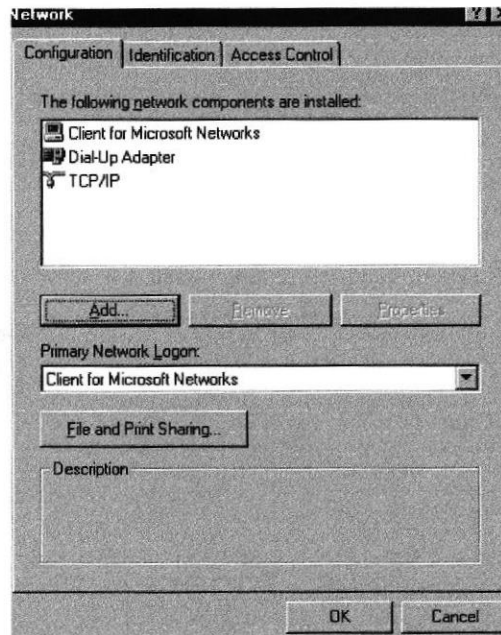


**Figura A.8. Selección de componentes de Red.**

**Paso dos.-** Este paso nos permite elegir el fabricante (Microsoft) y los protocolos de red TCP/IP como el protocolo de red a elegir, luego dar click en aceptar.

**Paso tres.-** Al terminar el proceso de instalación de los elementos de red, se presentará una vez más la primera ventana, donde se presentará los protocolos instalados:

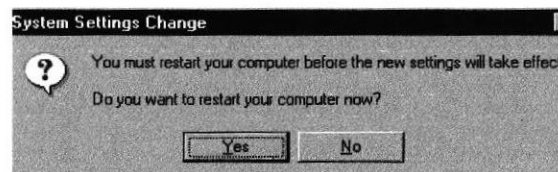
- Protocolo TCP/IP (protocolo de control de transferencia / Protocolo Internet).
- Adaptador de acceso telefónico a redes.
- Cliente de redes Microsoft.



**Figura A.9.** Instalación del protocolo de red.

Los protocolos que estén de más y no se vayan a necesitar se los elimina dando click en el elemento y pulsando en quitar, finalmente dar click en Aceptar.

**Paso cuatro.-** Al final aparecerá el cuadro de reinicio de PC para aceptar la nueva configuración, al dar click en si para reiniciar ahora, se debe esperar hasta que Windows cargue nuevamente.




**Figura A.10.** Reinicio de PC para aceptar la nueva configuración.

# Anexo

# B

## Navegación de Páginas

En este Anexo podrá encontrar  
todas las páginas del web site de  
La Maná



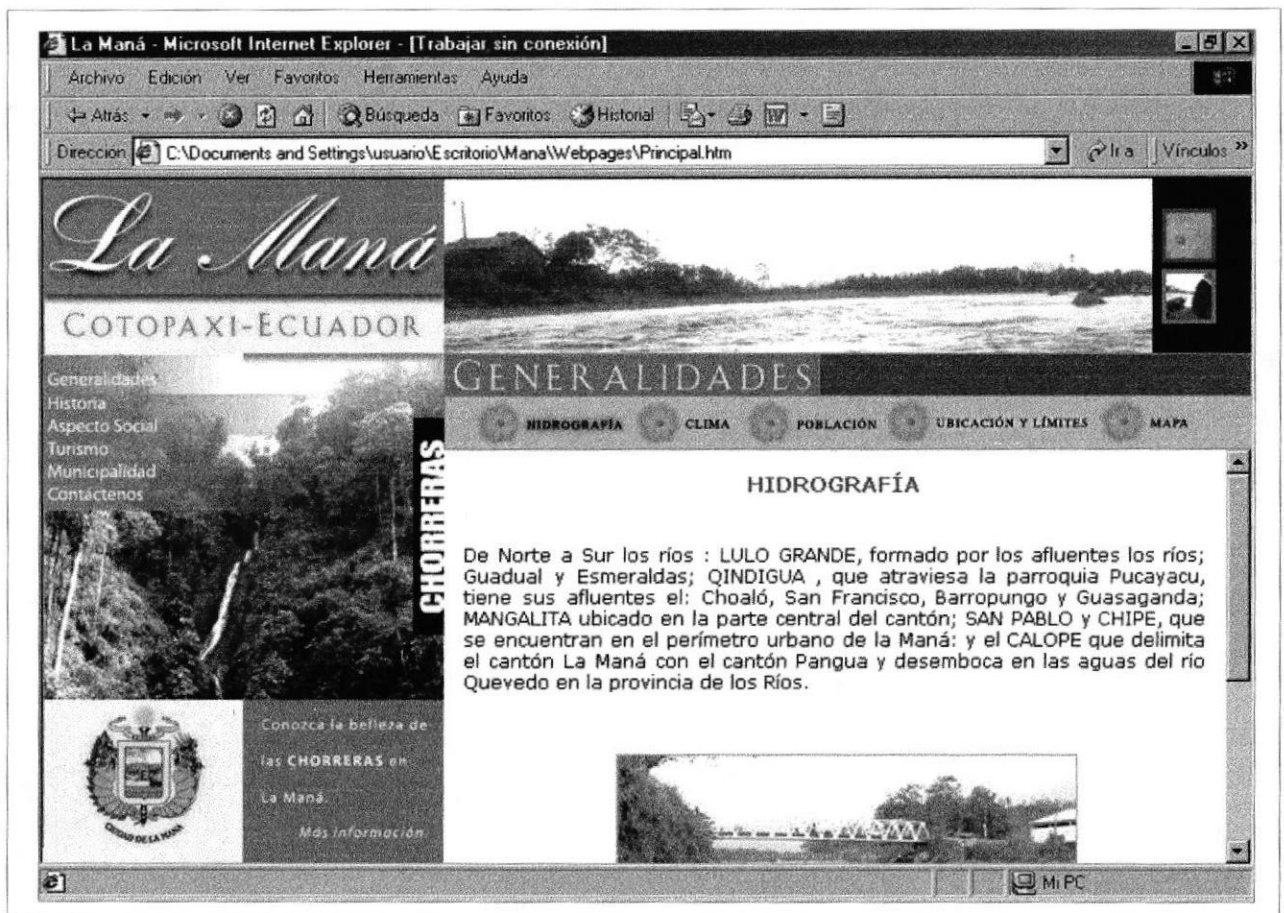


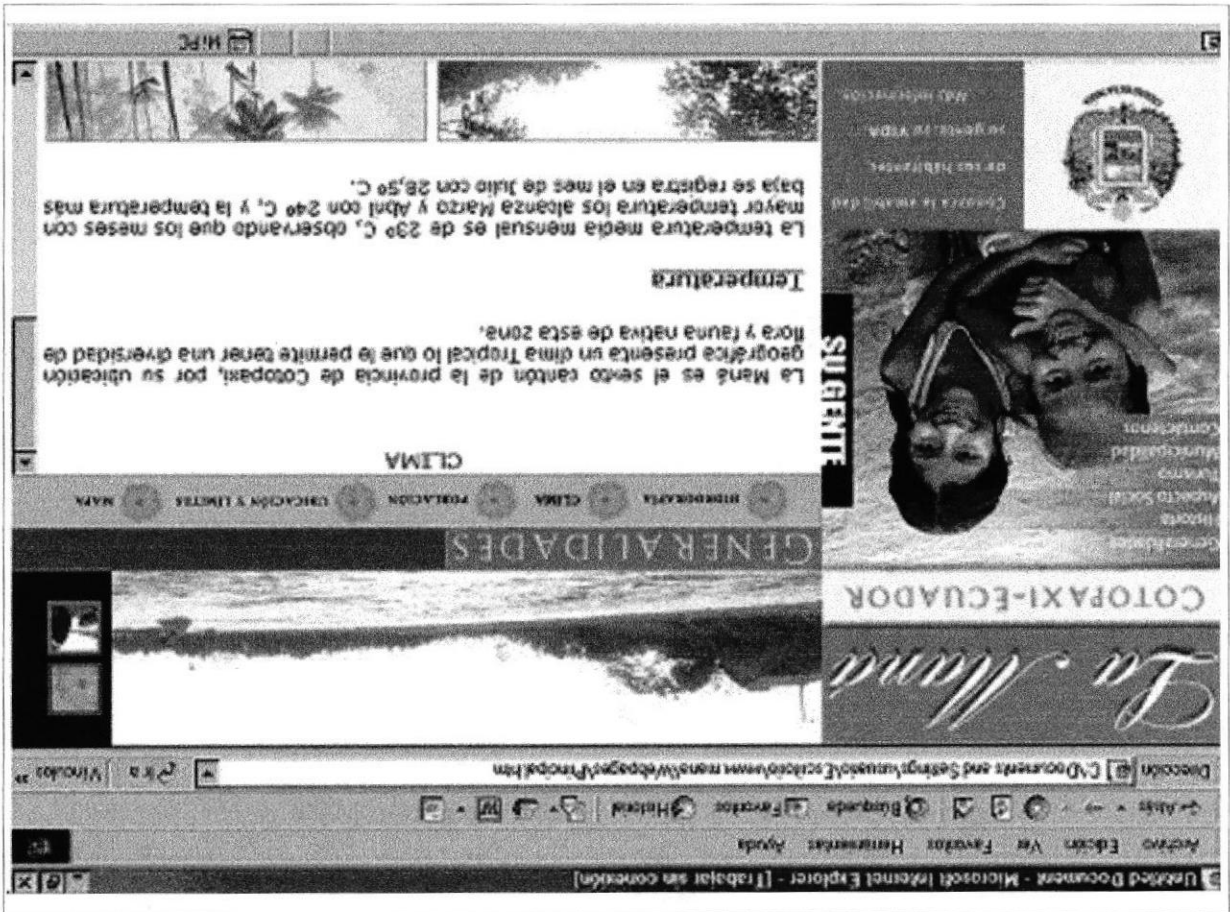
## B. NAVEGACIÓN DE PÁGINAS.

### PÁGINA PRINCIPAL



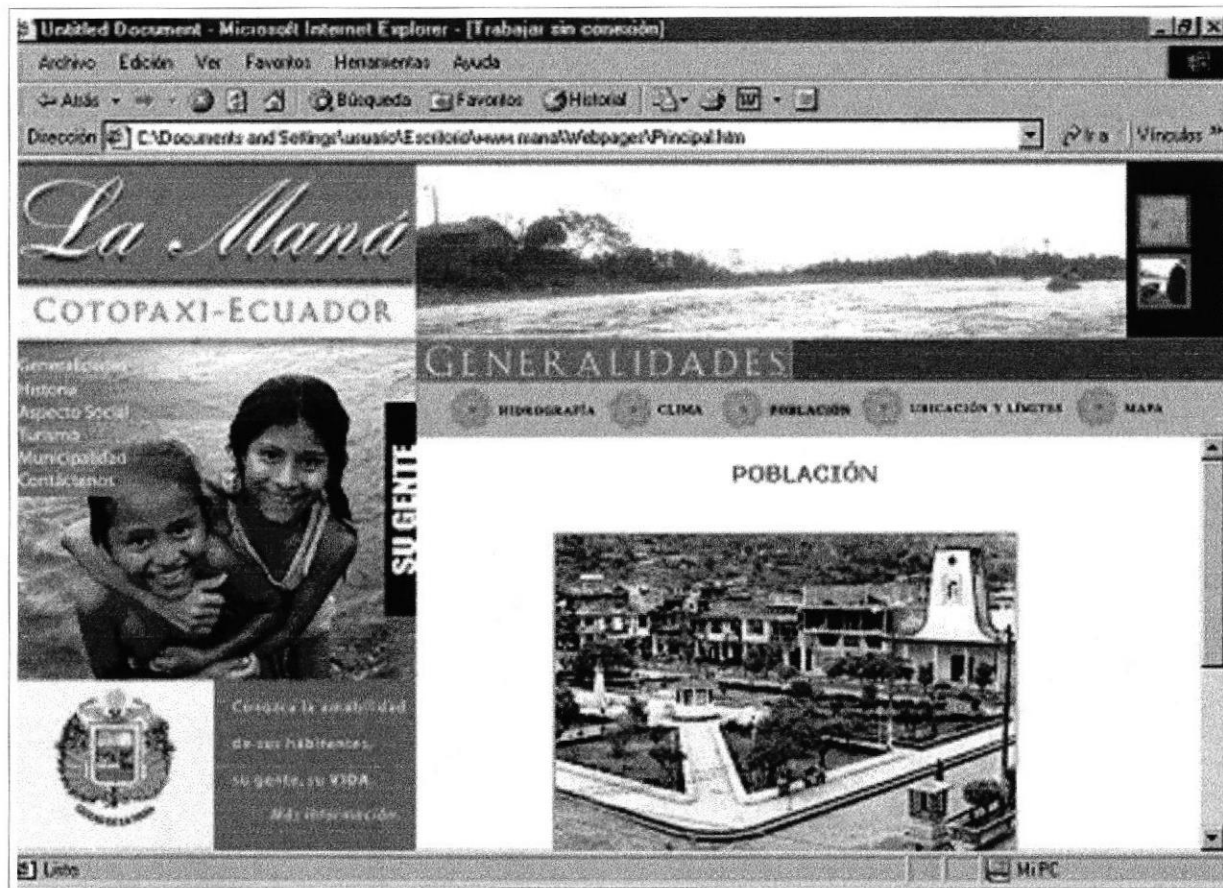
# HIDROGRAFÍA.



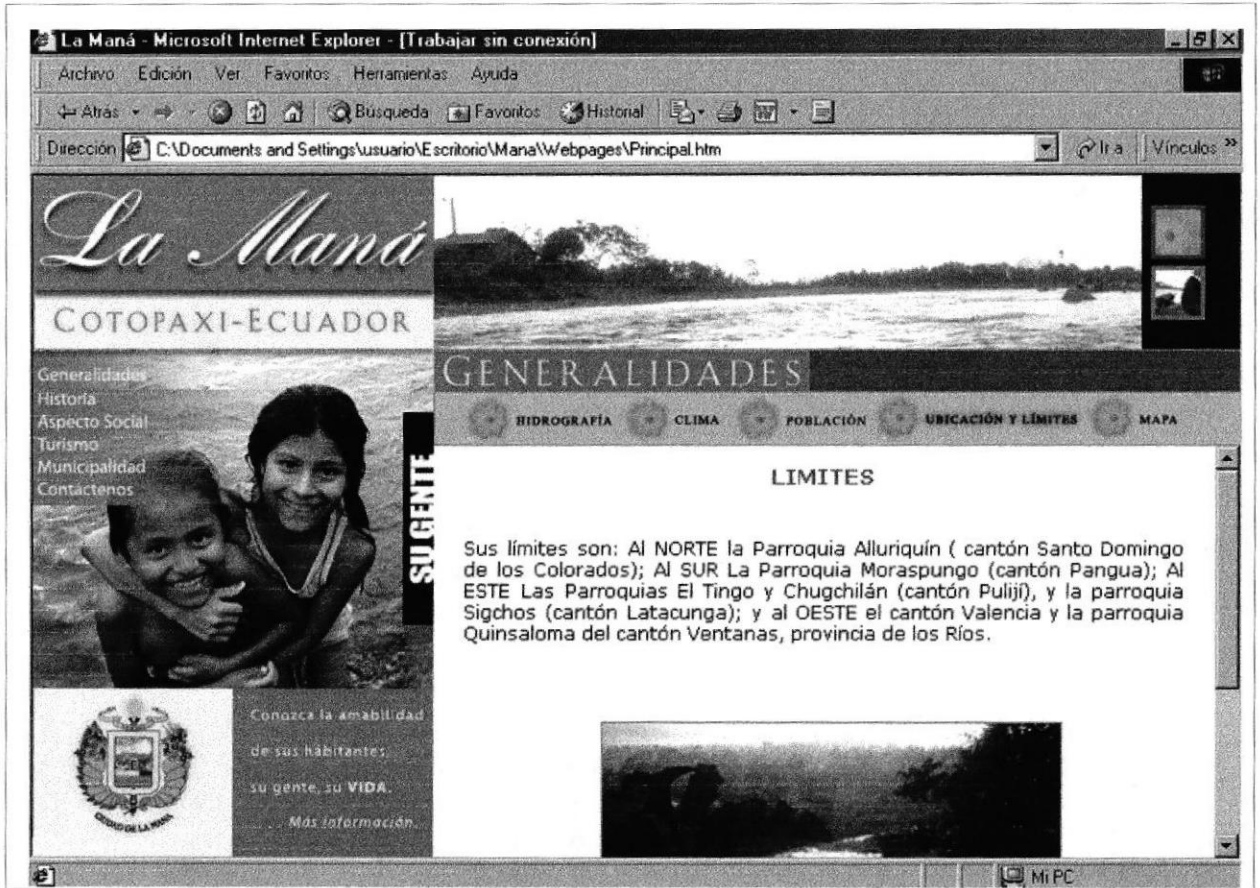


CLIMA

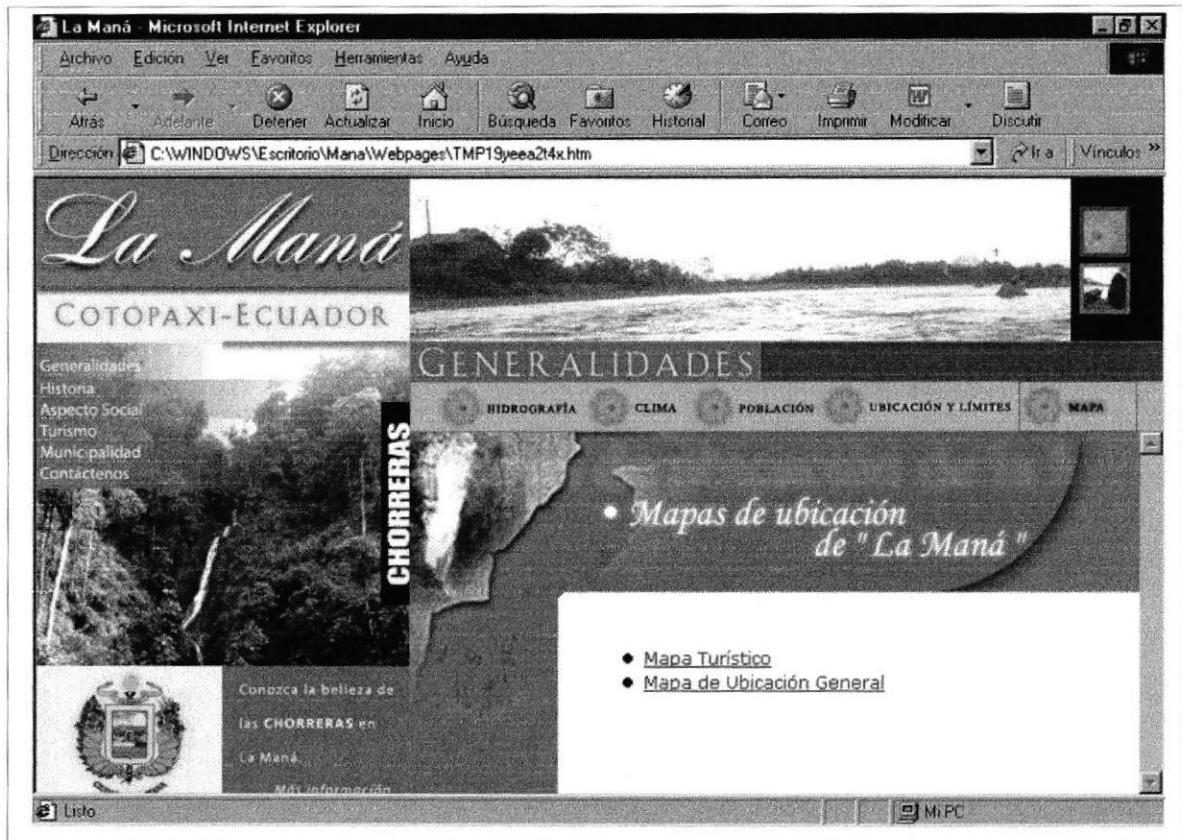
# POBLACIÓN



## UBICACIÓN Y LÍMITES.




## MAPAS.



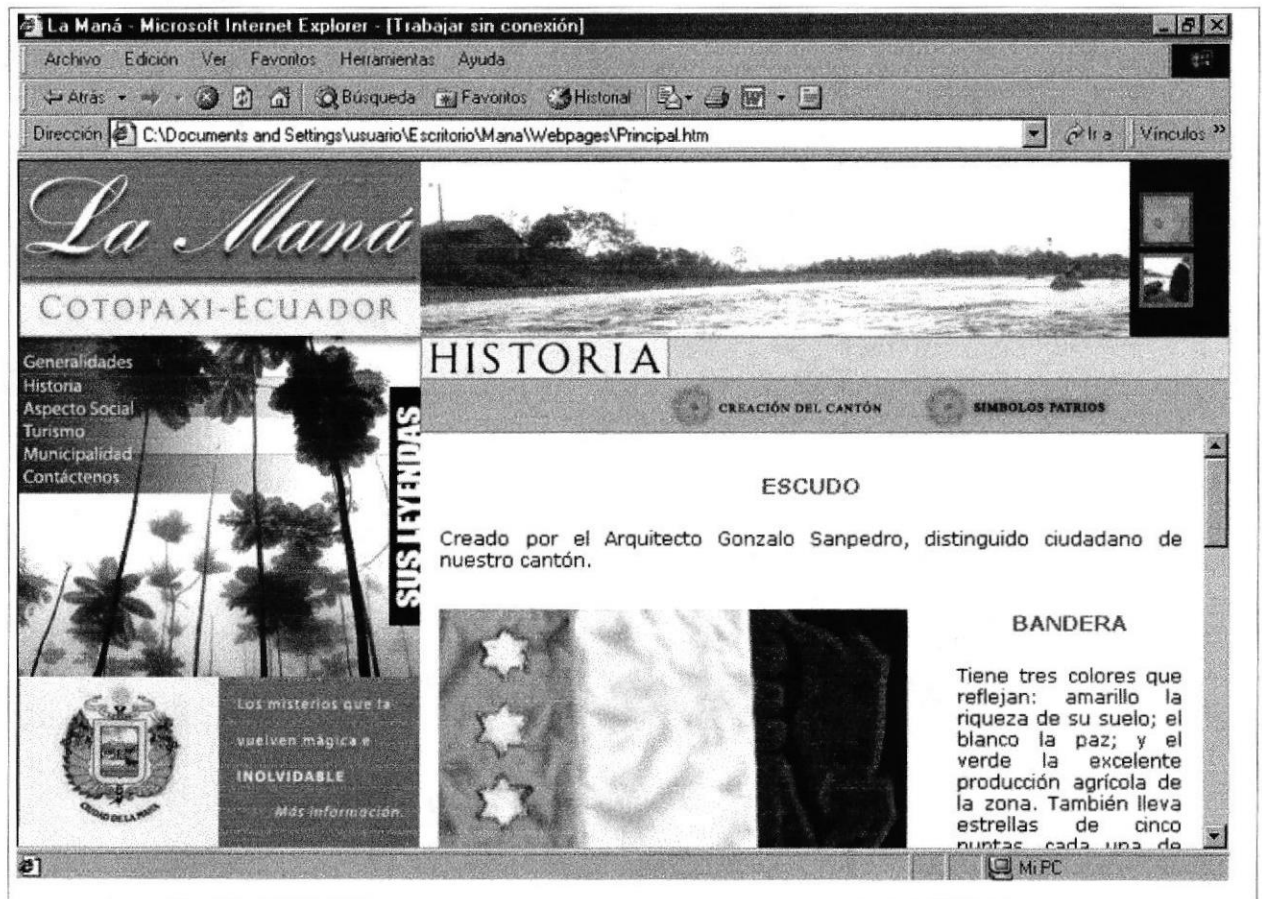


## CREACIÓN DEL CANTÓN.

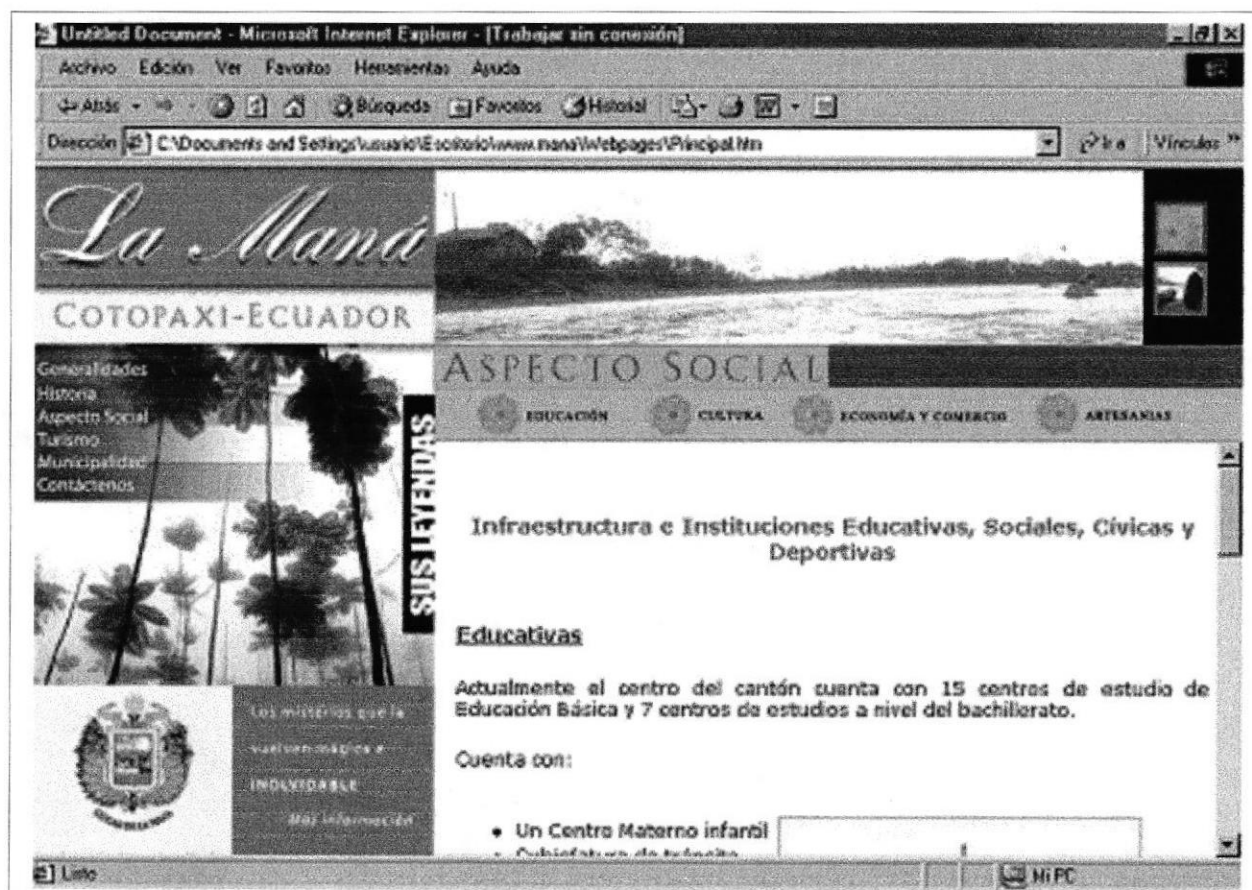




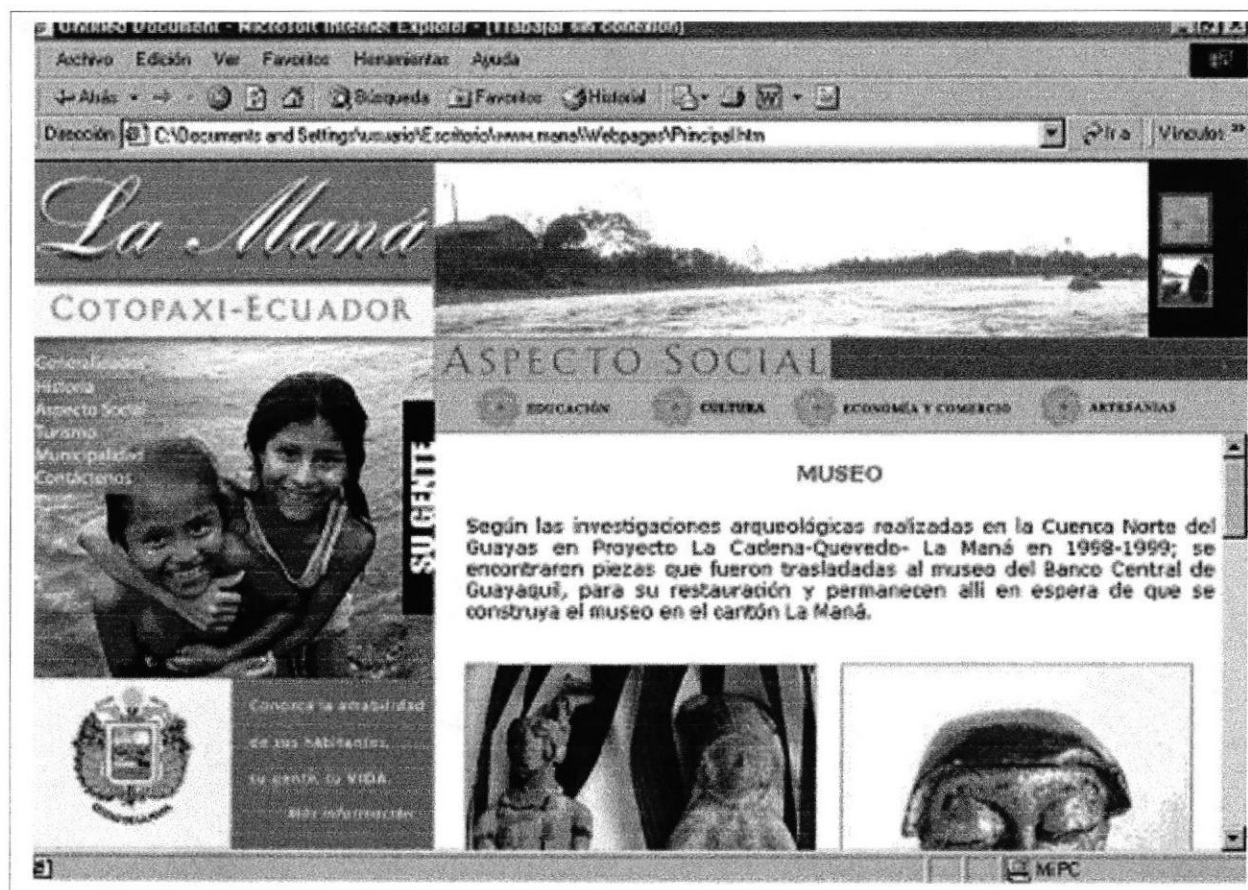
# SÍMBOLOS PATRIOS.



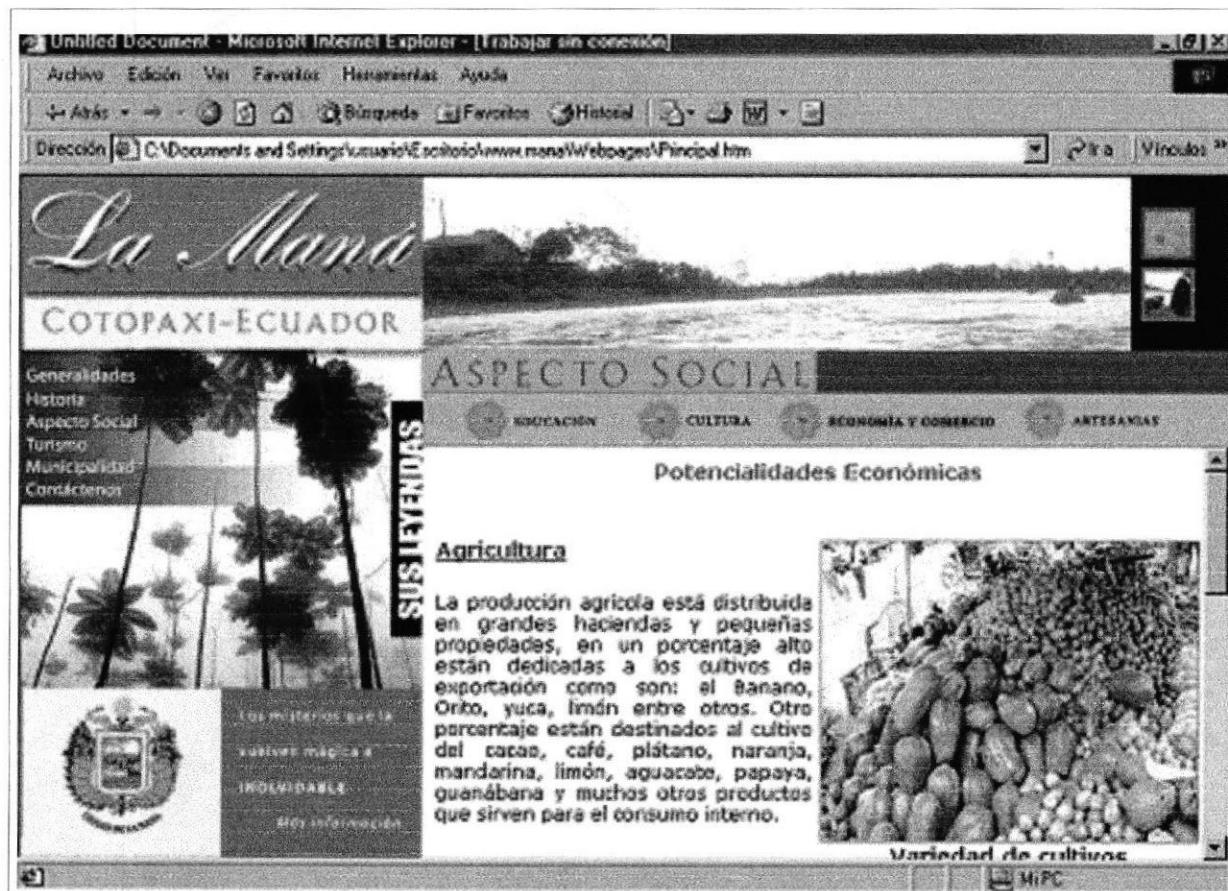
## EDUCACIÓN.



## CULTURA.



## ECONOMÍA Y COMERCIO.



## HOJA FLOTANTE DE LA HACIENDA CARLOS FREIRE.

Hacienda Carlos Freire - Microsoft Internet Explorer - [Trabaja sin conexión]

Hacienda Carlos Freire

Está ubicada en las entradas del cantón la Maná, es una representación de la productividad de esta región, cuyo propietario y administrador es el Sr. Carlos Freire quien junto a su familia llevan adelante el manejo de la hacienda haciendo que sus inversiones sean de lo mas productivas, y destacando así las riquezas de esta ciudad.

Esta hacienda es muy reconocida por la variedad de animales, cosechas y criaderos que mantienen ya que además poseen los equipos necesarios para que los resultados sean muy buenos.



**Ganado vacuno Hacienda Freire**

**Recursos con que cuenta la Hacienda.**

Posee amplios criaderos de cerdos, los mismos que se reproducen mediante un proceso de selección de crías, distribuidos de acuerdo a las edades y su madurez; obteniendo de esta manera una buena calidad de carne para el consumidor con los mejores tratos y equipos sofisticados, así también como criadero de Tilapias de exportación, avestruces, ganado vacuno, que es su fuerte, también poseen criaderos de pollos, pavos pero en menor cantidad. Se puede destacar el sembrío de la Guadúa que es muy utilizada.



El clima de la región dota a los moradores de esta prestigiosa ciudad de la Maná, que cuentan con tierras fructíferas ricas en minerales, para una mejor vegetación y manejo de criaderos de animales.

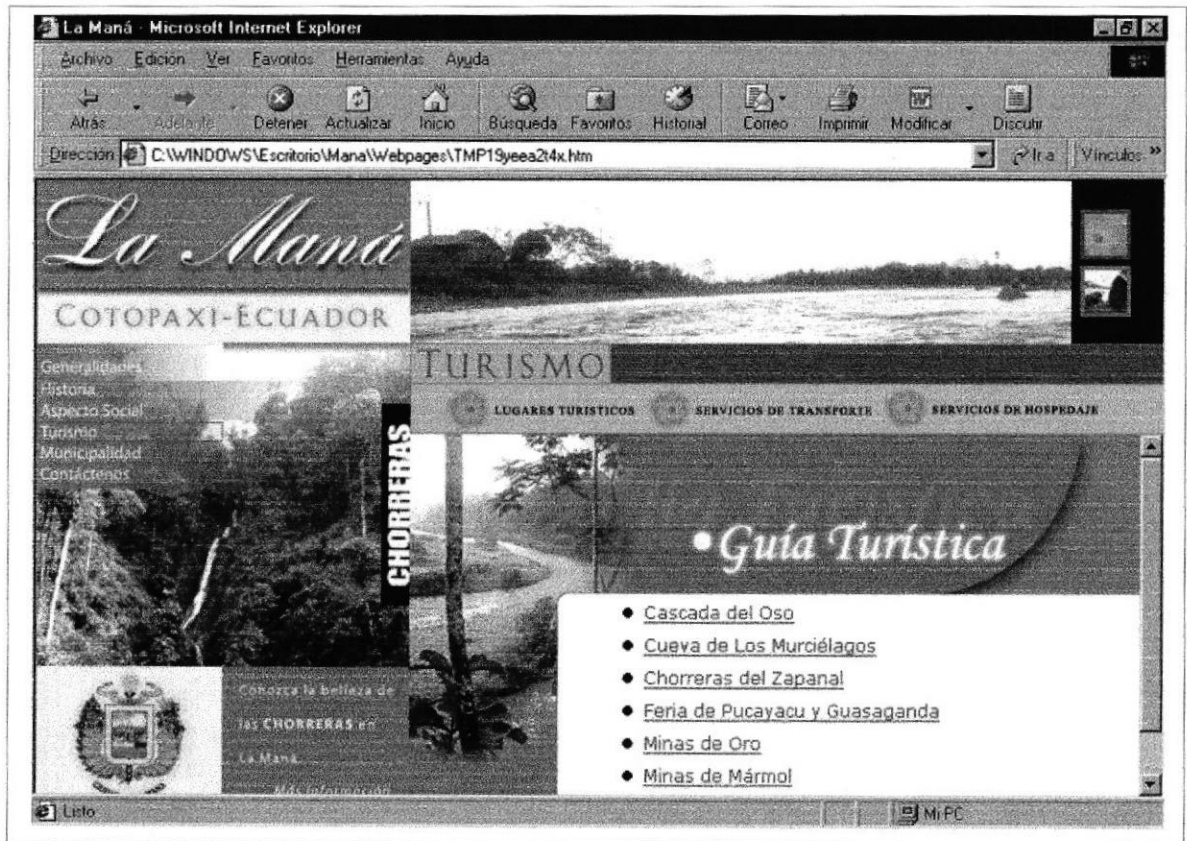




## ARTESANIAS.



# TURISMO.





## HOJA FLOTANTE LA CASCADA DEL OSO.

Cascada\_del\_Oso - Microsoft Internet Explorer - [Trabajar sin conexión]

### LA CASCADA DEL OSO

Un misterio, una fantasía son ciertas sensaciones que se pueden presenciar ante tan increíble fenómeno de la naturaleza, debido a su tamaño algo asombroso y la energía que se puede sentir al encontrarse en este refugio vital, sus aguas cristalinas, sus enormes rocas la hacen hermosa e intrigante.


Un hermoso lugar despejado donde se puede respirar el aire puro que brinda su ambiente.

Todo esto lo puedes encontrar en tan increíble cascada, "Un lugar de aventura inigualable".

Además podemos observar la flora y la fauna del bosque, a la altura de los árboles, así como también podemos escuchar el sonido de los insectos, los riachuelos y de la exuberante cascada.

Un lugar donde se podrá conocer la vida natural a travez de la libertad de sus sentidos, en contacto dierecto con el suelo, las plantas y animales silvestres.

El sonido del agua corriendo con fuerza se escucha a la distancia, estando mas cerca esta belleza natural es algo impactante al ver la magnitud de la misma, lo mejor de todo es que al fondo se encuentra un río, el cual posee las aguas mas heladas y deliciosas.



## HOJA FLOTANTE DE LA CUEVA DE LOS MURCIÉLAGOS.

Cueva\_Murcielagos - Microsoft Internet Explorer - [Trabaja sin conexión]

### CUEVA DE LOS MURCIÉLAGOS


La cueva de los Murciélagos ofrece al visitante dos entradas, la una entrada por la que accedemos al interior y la segunda por la que saldremos al exterior después de haber finalizado el recorrido .

Es tallada de manera natural en el interior, encontrándose en sus extremos, gran cantidad de murciélagos que se refugian dentro de la cueva. Los murciélagos han jugado un papel muy importante ya, en la historia turística de la Maná, a partir de que esta se descubrió ; como un refugio para ellos ya que viven colgados del techo. Sus movimientos estacionales son desconocidos, aunque probablemente se trate de una especie sedentaria.

El recorrido hacia esta cueva es fresco y como es tan pequeña casi desde el inicio se puede apreciar la luz del final.

La entrada de la Cueva de los Murciélagos es una pequeña grieta medio oculta entre morrales del arramo de forma que no se puede apreciar hasta que uno no está en la misma puerta.

En esta minicueva encontramos a los personajes que han puesto nombre a este accidente de la naturaleza, colgados del techo hay unos murciélagos que se espantan y salen despavoridas al sentir presencia de personas ingresando a su refugio.



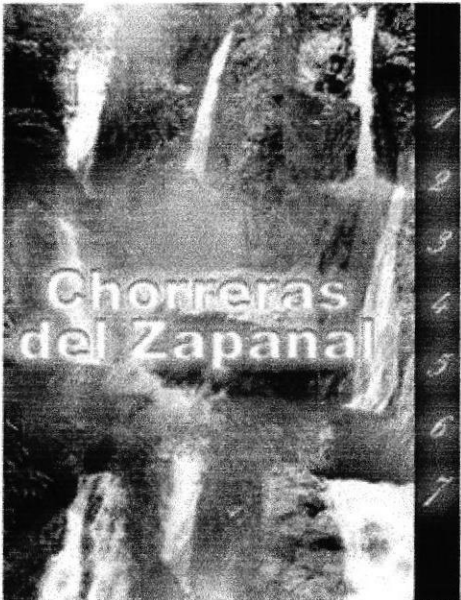
## HOJA FLOTANTE DE LAS CHORRERAS DEL ZAPANAL.

Chorrera\_Zapanal - Microsoft Internet Explorer - [Trabajar sin conexión]

### Las Chorreras del Zapanal

Un paraíso un encanto es lo que se puede decir de las hermosas chorreras debido a la caída de sus aguas, en un ambiente totalmente inigualable, un refugio de descanso, aire puro donde se puede ir con toda la familia a disfrutar de ese recorrido.

A tan sólo unos cuantos Kms de la Ciudad de La Maná se encuentra un lugar turístico muy visitado por turistas de todos los lugares, por tener unas cascadas enormes y con unas vista espectacular, su ambiente ecológico la gravedad de sus aguas cristalinas y enérgicas las hacen mas vigorosas y admirables.



Además de poder disfrutar la belleza de la naturaleza durante el camino, los árboles enormes, el río que conyeba hacia las cascadas; todo esto hace que el turista se motive a visitar el lugar muchas veces.

Liendo hacia las chorreras se encuentra este increíble paraje natural de enorme valor paradisiaco. Las rocas se han formado caprichosamente dignas de admirar.

## HOJA FLOTANTE DE LA FERIA DE PUCAYACU

Feria\_Pucayacu - Microsoft Internet Explorer - [Trabajar sin conexión]

### FERIA DE PUCAYACU



Feria de Viveres y legumbres

La parroquia de Pucayacu tiene su palabra de origen Quechua :

Puca = rojo

Yaqu= agua

Este nombre salió del color rojo que tiene el estero que atraviesa la parte oriental del poblado actual, ya que cuando se produce corrientes invernales las aguas arrastran el limo de color rojo debido a las oxidaciones de hierro y arsénico.

Pucayacu fué un recinto de la Parroquia de Sigchos, esta zona fue conocida en la época de la colonia como: "Las montañas de Sigchos".

## HOJA FLOTANTE DE MINAS DE ORO DE ESTERO HONDO.

MINAS DE ORO DE ESTERO HONDO



**Lavaderos de Estero Hondo**

**Muestreo de lavado de oro**

Las Minas de Oro tienen una gran trayectoria ya que desde que se descubrió que este mineral precioso existía gran parte de grupos familiares empezaron a realizar las excavaciones hasta que llegó una compañía extranjera llamada ODIN con implementos adecuados para realizar la explotación de oro, la misma que se hizo cargo de esta zona y se

## HOJA FLOTANTE DE LA LAGUNA DEL VOLCÁN “QUILOTOA”.

Quilotoa - Microsoft Internet Explorer - [Trabajar sin conexión]

### LA LAGUNA DEL VOLCÁN "QUILOTOA"

Es un área única en el mundo ubicada en el páramo Nor-Occidental de la provincia del Cotacachi a 68 Km. del cantón Pujilí a 30 minutos de la parroquia Zumbahua.

Su cima es fría y seca por encontrarse en los 3.400 - 4.000 (3.710 con exactitud) metros su temperatura que varía de 6 - 12 ° C.

El Quilotoa volcán y laguna tuvo su última erupción el 4 de Febrero de 1.797 dando origen a la formación de la actual laguna que hoy se constituye en un hermoso atractivo natural.

Descripción.- Es el segundo volcán más activo de la cordillera occidental. Está constituido por una caldera circular de 3 km de diámetro que contiene una laguna de aguas verdosas y mineralizadas, los antiguos flujos piroclásticos han creado grandes planicies alrededor del cono que presenta una pendiente suave. Dentro de la caldera se cree que existen algunos domos volcánicos que no han formado islas a manera del Quilchoa, sin embargo existe un promontorio que pertenece a este conjunto de domos, otros se pueden localizar al noroeste y sureste del volcán.



Laguna del Volcán Quilotoa



## HOJA FLOTANTE DE MINAS DE MÁRMOL


Minas\_de\_Marmol - Microsoft Internet Explorer - [Trabajar sin conexión]

### MINAS DE MARMOL

Estas minas son muy conocidas debido a la gran cantidad de mármol que existe en esta zona, la misma que no ha sido explotada pero si es muy reconocida no tan solo por el mineral que posee sino también por el lugar que cuenta con una cascada donde el turista puede apreciar la belleza de la naturaleza el paisaje y pasar un momento muy ameno.

Durante los fines de semana grupos familiares que habitan cerca de esta zona y también personas que viven en la ciudad de Quevedo se reúnen en este sitio para disfrutar del ambiente y pasar un momento agradable con toda su familia y así estar en contacto con la naturaleza que los rodea.

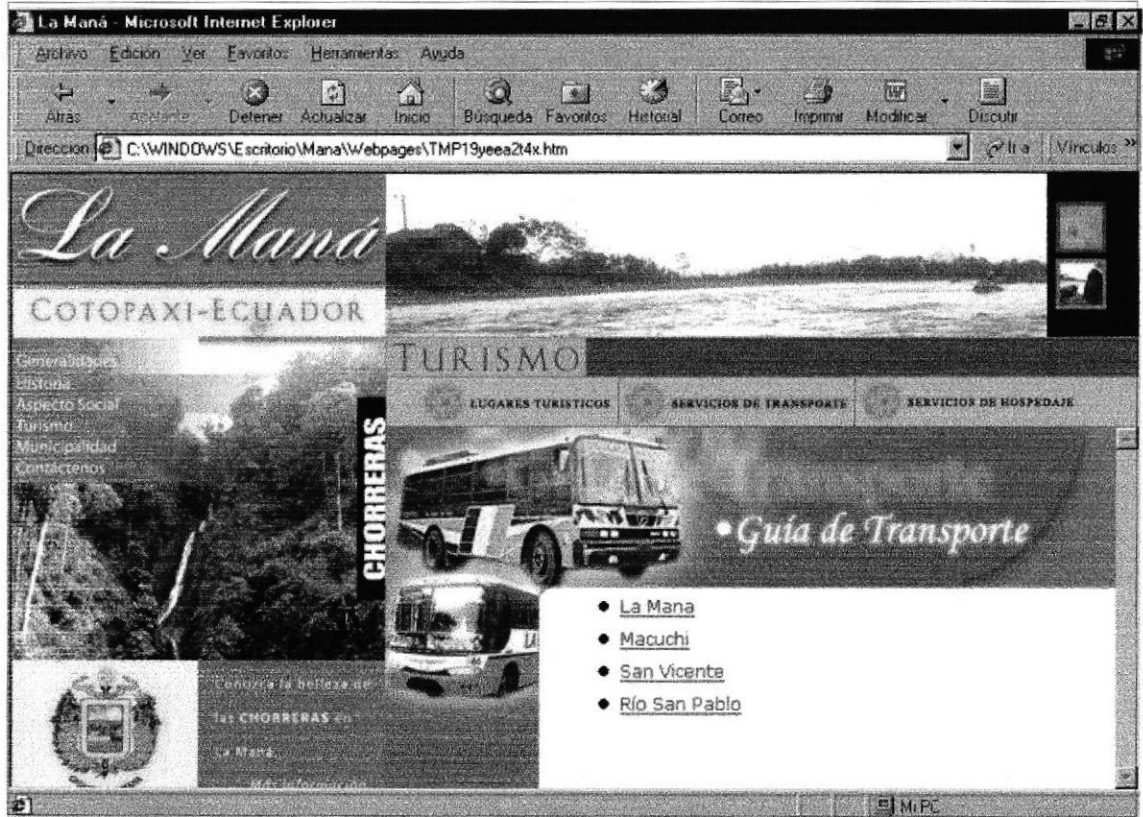
Es impresionante la cantidad de mármol existente y mas aún el hecho de no ser explotado, este es un lugar turístico más, cercano a la Maná que posee una riqueza mineral y que aún no ha sido aprovechada en su totalidad.



**Chorrera de la Mina de Mármol**



## DISEÑO DE PANTALLAS DE SERVICIOS DE TRANSPORTE.




## HOJA FLOTANTE DE COOPERATIVAS INTERPROVINCIALES DE PASAJEROS.

Cooperativa de Transporte Interprovincial de Pasajeros "La Maná"

Fue fundada el 16 de Agosto de 1978, domiciliada en el Cantón La Maná, provincia de Cotacachi, siendo su prioridad dar el buen servicio y comodidad a todos sus pasajeros.

**CUBRIENDO RUTAS ECUATORIANAS:**

- La Maná - El Empalme - Quito
- La Maná - Sto Domingo - Quito
- La Maná - Quevedo-Sabahoyo-Guayaquil
- La Maná - Quevedo - y Viceversa
- La Maná - Latacunga - Ambato
- Ambato - Latacunga - La Maná
- La Maná - Guayaquil - El Corazon
- Guayaquil - Sabahoyo - Quevedo - La Maná

A black and white photograph of a bus, likely a passenger bus, with the name 'LA MANA' written on its side. The bus is shown from a front-three-quarter view, parked on a street. The number '44' is visible on the front bumper area.

## HOJA FLOTANTE DE COOPERATIVA MACUCHI

Coop\_La\_Macuchi - Microsoft Internet Explorer - [Trabajar sin conexión]


### Cooperativa Interprovincial de Transportes "Machuchi"

Fundada el 15 de Enero de 1964 según el acuerdo ministerial No. 829, se encuentra ubicada en la provincia de Cotacachi cantón La Maná.

Nómina de la Directiva 2002  
Presidente: Sr. Mario Noboa Amores  
Gerente: Sr. José Benítez Barreno  
Secretario: Ldo. César Celvo Piña

Miembros al Consejo de Administración  
Sr. Manuel Guerrero, Sr. Leonardo Alvarez, Sr. Gregorio Girardo, Sr. Mario Acuña, Sr. Manuel Romero, Sr. Hipólito Moran

Consejo de Vigilancia  
Presidente: Sr. Luis Villacís



Cooperativa La Macuchi

Rutas que recorren con sus diferentes horarios de salida:

Pucayacu-Quito: 6h30

Pucayacu-La Maná: 6h30 - 7h00 - 8h00 - 10h00 - 14h00 - 15h30 - 17h00

La Maná-Pucayacu: 6h00 - 8h00 - 12h00 - 13h15 - 15h00 - 16h00 - 18h00

## HOJA FLOTANTE DE COOPERATIVA SAN VICENTE

Coop\_San\_Vicente - Microsoft Internet Explorer - [Trabajar sin conexión]

**Cooperativa Interprovincial de Transportes de Carga en Camiones y Camionetas  
"San Vicente La Maná"**

Fundada el 11 de Julio de 1960 mediante Acuerdo Ministerial No. 001192 se encuentra ubicada en la Provincia de Cotacachi cantón La Maná.

Está conformada por 25 socios cada uno con sus respectivas unidades aptas para el servicio dentro y fuera del cantón.

Cuenta con los estacionamientos: Terminal Terrestre, Calle Manabí, 19 de Mayo y Los Alamos (las dos últimas con sus respectivos tumos).

El objetivo de los socios es dar un excelente servicio a la comunidad y más que todo el engrandecimiento y buen nombre de su Cooperativa.

En la actualidad como gerente está el Sr. Daniel Arcoleda.



**Cooperativa San Vicente**

**Consejo de Administración**

Presidente: Sr. Ernesto Molina
Segundo Vocal: Sr. Raúl Cordera

## HOJA FLOTANTE DE COOPERATIVA SAN PABLO

Río San Pablo - Microsoft Internet Explorer - [Trabajar sin conexión]

**Cooperativa de Transportes Interprovincial de Pasajeros "RIO SAN PABLO"**

Fue fundada el 27 de Mayo de 1997, mediante acuerdo Ministerial N° 0650, domiciliada en el Cantón La Maná, provincia de Cotacachi sirviendo interprovincialmente a todos los sectores aledaños del Cantón La Maná, principalmente al turismo Nacional e Internacional, como también a los diferentes recintos como son:

**RECORRIDO TURISTICO**

El Morral
El Triunfo
La Colonia
La Tercera
Estero Honda
La Envidia
Punta Brava
Peñas Bajas
Calapa de Gamdo
Guavacán
San Cristóbal
El Palmer
Laureles de La Juan Cobo
El Deseo
La Carmela
La Josefina
La Playa
21 de Noviembre
A las parroquias El Carmen y Pucayacu


**Directiva**

Sr. José Cabrera (Presidente)
Sr. Rogelio Cabrera (Gerente)

**Directiva del Consejo de Vigilancia**

Sr. Marco Pacheco (Presidente)
Sr. Mario Mosquera (Primer Vocal)

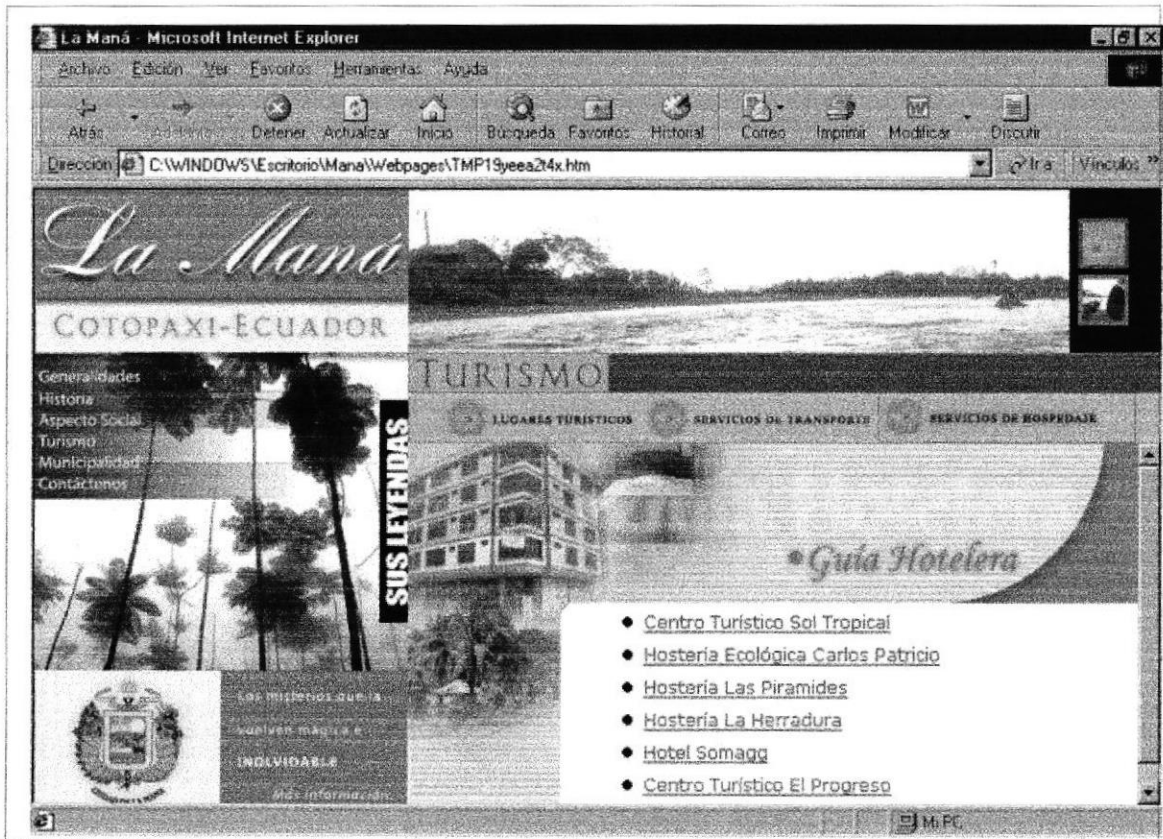
**Contáctenos al (03) - 687029**



**Cooperativa Río San Pablo**



## DISEÑO DE PANTALLAS DE GUIA HOTELERA



## HOJA FLOTANTE DE CENTRO TURÍSTICO SOL TROPICAL.

Centro Turístico Sol Tropical - Microsoft Internet Explorer - [Trabajar sin conexión]

### CENTRO TURISTICO "SOL TROPICAL"


Esta ubicada a 12 Km. de la ciudad, en la vía a Quevedo, fue inaugurado en el año 2001 como parte de un proyecto ecoturístico para la familia ecuatoriana y los visitantes extranjeros.

El diseño estructural de las instalaciones tiene como objetivo su confort y bienestar en una extensión de 2 hectáreas, junto a un parque natural de 15 hectáreas para proyecciones futuras y le ofrece un sinnúmero de atractivos entre ellos los que mencionamos a continuación:

- Piscina con tecnología americana.
- Lagos naturales.- Servicio de Restaurant, asadero y bar
- Canchas deportivas. Parqueadero con vigilancia.
- Paseo Deportiva. Cabañas. Recepciones para todo compromiso social.

Ing. Benjamin Galtes  
GERENTE PROPIETARIO

Reservaciones en Guayaquil al teléfono  
(04) 2244-695  
Oficina (03) 687-329, FAX (03) 689-222  
E-mail: [Corbastesos](mailto:Corbastesos)



Parte posterior del Centro Turístico



## HOJA FLOTANTE DE HOSTERÍA CARLOS PATRICIO.


Finestra Ecologica Carlos Patricio - Microsoft Internet Explorer - [ Trabaja en conexión ]

### HOSTERIA ECOLOGICA "CARLOS PATRICIO"

"Un lugar paradisíaco en La Maná"


En el cantón de La Maná, a 20 minutos de la ciudad de Quevedo se encuentra la Hosteria Carlos Patricio, un maravilloso lugar turístico-ecológico de la provincia del Catapuma, para disfrutar a plenitud de su confortable ambiente natural.

Contamos con un clima tropical, ambiente de paz, habitaciones confortables, amplias y lujosas, piscinas, restaurante con deliciosa comida típica e internacional; sala de conferencias, servicio de bar, canchas deportivas (básquet, voleibol, fútbol). Laguna de vertiente natural, hidromasaje natural, piscina de criadero de tilapia.



Entrada Principal de la Hosteria C. Patricio

Dirección: Vía San Pablo de Maldonado (Parroquia El Carmen)  
Reservaciones a los Telfs: oficina: (03) 698-002 / (03) 698-195  
Hosteria: (03) 698-801 / (03) 698-959  
Fax: (03) 698-920




Carlos Estuardo Vástonex A.  
GERENTE PROPIETARIO


## HOJA FLOTANTE DE LA HOSTERÍA LAS PIRÁMIDES

Hostería Las Pirámides - Microsoft Internet Explorer - [Trabaja sin conexión]

**HOSTERIA "LAS PIRAMIDES"**  
"Un sueño hecho realidad"



Entrada Principal de La H. Las Pirámides




Piscinas con tobogan

Esté ubicada en el emporio agrícola de las afueras de la población de La Maná a 2 ½ Km. de la vía a Quevedo.

Los lugares más cercanos son Las Chomeras del Zapanal, La Cueva de los Murciélagos, La Laguna del Volcán Quiotea.


Ofrece al visitante las comodidades necesarias para que pueda pasar unas excelentes vacaciones, el confort y el placer de la buena



## HOJA FLOTANTE DE LA HOSTERÍA LA HERRADURA

Hosteria La Herradura - Microsoft Internet Explorer - [Trabaja en conexión]

HOSTERIA "LA HERRADURA"



Vista de la Entrda a la Hosteria

Atendido por sus propietarios en un ambiente familiar es nuestra distinción.

Cuenta con 28 habitaciones con aire acondicionado, TV cable, baño privado, agua caliente, para la comodidad nuestros turistas.

Servicio de piscina, bar, restaurante y parqueo privado.

Dirección: Av. 19 de Mayo No. 150 frente a la Cooperativa de Transporte Mauchi.  
Teléfonos: (03) 696-393 / (03) 567-646  
Telefax: (03) 696-388

## HOJA FLOTANTE DEL HOTEL SOMAGG.

Somagg - Microsoft Internet Explorer - [Trabaja sin conexión]

HOTEL SOMAGG

"La Atención para nuestros huéspedes son nuestra prioridad"

Cuando visite la Maná sea nuestro huésped, ofrecemos un servicio de primera calidad contamos con:

- Swites y habitaciones de lujo con aire acondicionado
- TV cable
- Servicio de Bar y restaurant
- Sala de conferencias
- Discoteca
- Parqueadero privado

Nuestro Hotel queda ubicado en una zona estratégica como lo es, en el corazón de la ciudad, contamos con un gran número de habitaciones para nuestros clientes; nuestro trato y atenciones dan a notar un ambiente familiar para que ud. y su familia se sienta mas cómodo.



Edificio Principal del Hotel Somagg



Vista Interior de las habitaciones

## HOJA FLOTANTE DE CENTRO TURÍSTICO EL PROGRESO.

Centro Turístico El Progreso - Microsoft Internet Explorer - [Trabajar sin conexión]


### CENTRO TURISTICO "EL PROGRESO"

Se encuentra ubicado a 4 ½ Km. de La Maná provincia del Cotopaxi en el recinto El Progreso. Limita al norte con la carretera principal y al oeste con dos ríos de agua dulce de las cordilleras más hermosas de la provincia.


Se comenzó a construir en Marzo de 1999 a las faldas de la Cordillera del Cerro del Oso.

Cuenta con un ambiente de clima fresco y muy agradable rodeado de una naturaleza excepcional, siendo un lugar estratégico donde pueden pasar los mejores momentos, con sus amigos y familiares ya que ofrecen un sinnúmero de atractivos: dos canchas deportivas, un asadero, pista de baile con escenario y disco móvil; bares, áreas recreativas: hamacas, columpios, resbaladeras, juegos infantiles; tres piscinas: grande, mediana y pequeña (para niños); área ecológica y hermosos jardines.

El centro se encuentra en proceso de ampliación por la construcción de una planta de habitaciones para alojar a los turistas que lo visitan.



Entrada Principal

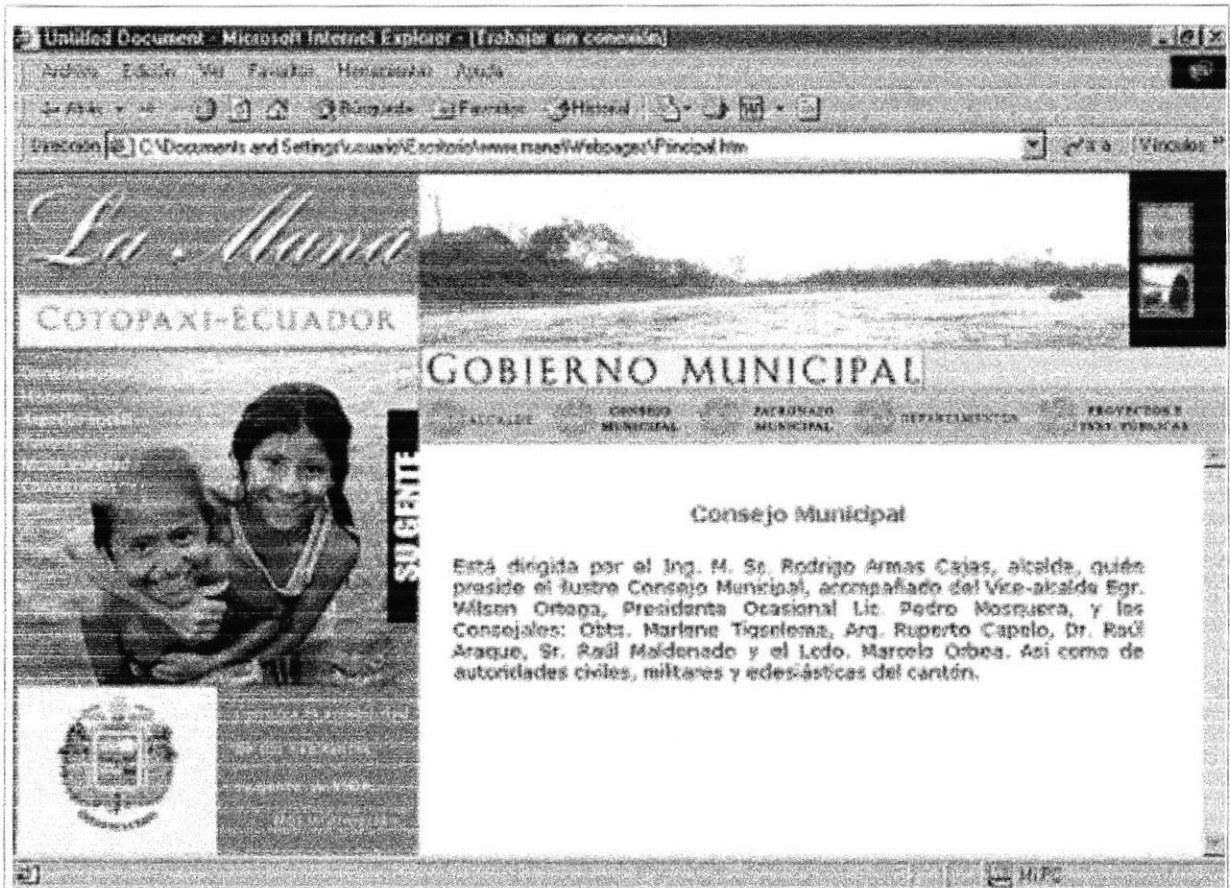


### ALCALDE.





### CONSEJO MUNICIPAL






### PATRONATO MUNICIPAL




## HOJA FLOTANTE DE EL ASILO DE ANCIANOS.



## HOJA FLOTANTE DEL RECINTO EL TRIUNFO.



## HOJA FLOTANTE DEL COMEDOR COMUNITARIO.



**HOJA FLOTANTE DEL AGASAJO DEL DÍA DE LA MADRE.**

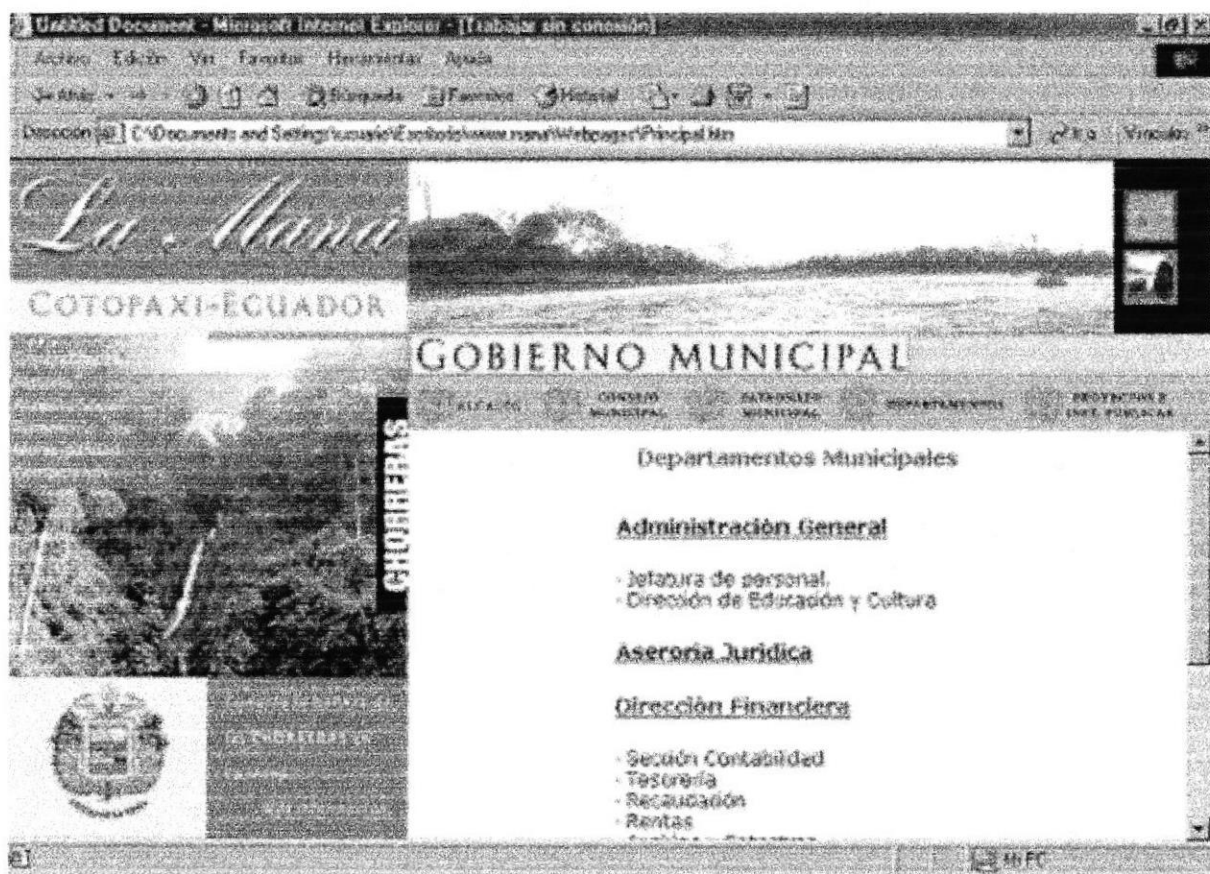


## HOJA FLOTANTE DEL AGASAJO DEL DÍA DEL NIÑO.





## DEPARTAMENTOS.





## PROYECTOS E INSTITUCIONES PÚBLICAS.



## HOJA FLOTANTE DEL PARQUE ECOLÓGICO DE LA MANÁ.


Proyecto Ecológico y Cultural La Maná - Microsoft Internet Explorer - [Trabaja sin conexión]

Parque Ecológico y Cultural de La Maná



Vista general de excavaciones

En los años comprendidos entre 1992 y 2002, el Proyecto Arqueológico La Cadena - Quevedo - La Maná, se encarga de la investigación, preservación y conservación de sitios arqueológicos en la Cuenca Norte del Guayas, en los 600 Km<sup>2</sup> que circundan las poblaciones de La Cadena (Prov. de Los Ríos) y La Maná (Prov. del Cotacachi).



Excavaciones arqueológicas

La evidencia arqueológica ha demostrado la pasada existencia de continuas ocupaciones en la región, seis hasta diezés de las cuales se realizan sobre los montículos artificiales, que evidencia el inicio de un modo de sedentarización que contempla la construcción de más de una docena de montículos ubicados alrededor de una plaza central.

## HOJA FLOTANTE DE LAS INSTITUCIONES.

Internet Explorer - [Trabaja sin conexión]


POLICIA NACIONAL



Edificio Central de la Subjefatura de Tránsito

<b>Creación de la Policía Nacional en el Cantón La Maná.</b>	<b>Lema Institucional</b>
	VALOR, DISCIPLINA Y LEALTAD
<b>Antecedentes.</b>	<b>Misión</b>
La Policía Nacional aparece en el cantón de la Maná aproximadamente en el año de 1965, con la creación de la POLICIA RURAL desde esta fecha labora	El comando Provincial de Policía con todos sus servicios y Unidades Especiales de Apoyo realizará operaciones ordinarias, extraordinarias y como fuerza auxiliar de las FF.AA. En el cantón de la Maná en forma permanente, garantizar el orden público a fin de permitir el normal desarrollo de las actividades

# Anexo



C

---

## Glosario de Términos

En este Anexo podrá encontrar los diferentes términos utilizados en este manual.



ESPOL  
1968

ESCUELA SUPERIOR  
POLITECNICA DEL LITORAL

Guayaquil - Ecuador

## C. GLOSARIO DE TÉRMINOS.

- **INTERNET.-** Se conoce como Internet al conjunto de muchos tipos de computadores interconectados en todo el mundo, que comparte información. Internet permite a un usuario sentado frente a su computador intercambiar información con otros usuarios en cualquier lugar del planeta. Una de las ventajas más importantes de Internet, es la manera en que se realizan las publicidades de las empresas para difundir sus productos a millones de clientes en todo el mundo.
- **WWW.-** (Word Wide Web) El WWW o sencillamente web, tiene la capacidad de mostrar gráficos, imágenes, texto y con la aplicación de la tecnología multimedia se pueden escuchar sonidos y audio. Las imágenes o palabras resaltadas en una página Web, indican al usuario que existe un enlace (link) con otra página web, donde se puede ver más información en Internet accedando inmediatamente.
- **LINK.-** Enlaces dentro de una página web a otros sitios o páginas en Internet.
- **ISP.-** Proveedor de servicios de Internet como Impsat, Satnet, Ecuonet, etc.
- **E-MAIL.-** El correo electrónico o e-mail es un sistema a nivel mundial, empleado para recibir y enviar información, mensajes, etc. El correo electrónico es un medio eficaz de comunicación con cualquier parte del mundo, ya que permite un contacto frecuente y a bajo costo entre los usuarios en cualquier parte del mundo.
- **BROWSER.-** Software que permite conectarse a Internet en un ambiente gráfico.
- **URL.-** Es un localizador de recursos universales. (Dirección).
- **HTTP.-** El http o protocolo de transferencia de hipertexto es procedimiento seguido por los navegadores para retirar de los servidores las páginas web.
- **WEB SITE.-** Espacio que contiene múltiples páginas web.
- **HTML.-** Lenguaje de etiquetas de hipertexto, es el lenguaje que permite la creación de las páginas web.
- **GIF.-** Formato para las imágenes o fotos que se aprecian en una página web.
- **FLASH.-** Se conoce como flash al formato de ciertas imágenes con movimiento que aparecen en algunos web site, su extensión es swf.
- **NAVEGADOR.-** Software que permite visitar o navegar en los web site.

- **DOMINIO.-** Es la dirección asignada a un web site para su publicación en Internet. Una dirección o dominio es único en el mundo y debe ser adquirido para su uso, previa verificación si ya fue aplicado o no en alguna parte del mundo.